

**СОВЕТ ДЕПУТАТОВ
КОЧКУРОВСКОГО
МУНИЦИПАЛЬНОГО РАЙОНА
РЕСПУБЛИКИ МОРДОВИЯ**

**ГОСУДАРСТВЕННОЕ СОБРАНИЕ
РЕСПУБЛИКИ МОРДОВИЯ
ЧИБИРКИНУ В.В.**

431580, Республика Мордовия,
Кочкуровский район,
с. Кочкурово,
ул. Советская, 16
тел. 2-12-67

24.12. 2025 г. № 28

Уважаемый Владимир Васильевич!

Совет депутатов Кочкуровского муниципального района Республики Мордовия в порядке законодательной инициативы вносит в Государственное Собрание Республики Мордовия проект закона Республики Мордовия «Об установлении территориальной организации местного самоуправления в Республике Мордовия с осуществлением местного самоуправления в муниципальном округе на территории Кочкуровского муниципального района Республики Мордовия и образовании Кочкуровского муниципального округа Республики Мордовия» и проект закона Республики Мордовия «О регулировании отдельных вопросов в области административно-территориального устройства Республики Мордовия в связи с образованием Кочкуровского муниципального округа Республики Мордовия и о внесении изменений в Закон Республики Мордовия «О порядке решения вопросов административно-территориального устройства Республики Мордовия» для рассмотрения.

Приложение:

1) текст проекта закона Республики Мордовия «Об установлении территориальной организации местного самоуправления в Республике Мордовия с осуществлением местного самоуправления в муниципальном округе на территории Кочкуровского муниципального района Республики Мордовия и образовании Кочкуровского муниципального округа Республики Мордовия» и его копия в электронном виде в формате MS Word (на 20 л. в 1 экз.);

2) пояснительная записка к проекту закона Республики Мордовия «Об установлении территориальной организации местного самоуправления в Республике Мордовия с осуществлением местного самоуправления в муниципальном округе на территории Кочкуровского муниципального района Республики Мордовия и образовании Кочкуровского муниципального округа Республики Мордовия» (на 3 л. в 1 экз.);

3) текст проекта закона Республики Мордовия «О регулировании отдельных вопросов в области административно-территориального устройства Республики Мордовия в связи с образованием Кочкуровского муниципального округа Республики Мордовия и о внесении изменений в Закон Республики Мордовия «О

порядке решения вопросов административно-территориального устройства Республики Мордовия» и его копия в электронном виде в формате MS Word (на 4 л. в 1 экз.);

4) пояснительная записка к проекту закона Республики Мордовия «О регулировании отдельных вопросов в области административно-территориального устройства Республики Мордовия в связи с образованием Кочкуровского муниципального округа Республики Мордовия и о внесении изменений в Закон Республики Мордовия «О порядке решения вопросов административно-территориального устройства Республики Мордовия» (на 2 л. в 1 экз.);

5) решение Совета депутатов Кочкуровского муниципального района Республики Мордовия «О реализации права законодательной инициативы в Государственном Собрании Республики Мордовия по принятию закона Республики Мордовия «Об установлении территориальной организации местного самоуправления в Республике Мордовия с осуществлением местного самоуправления в муниципальном округе на территории Кочкуровского муниципального района Республики Мордовия и образовании Кочкуровского муниципального округа Республики Мордовия» и закона Республики Мордовия «О регулировании отдельных вопросов в области административно-территориального устройства Республики Мордовия в связи с образованием Кочкуровского муниципального округа Республики Мордовия и о внесении изменений в Закон Республики Мордовия «О порядке решения вопросов административно-территориального устройства Республики Мордовия» (на 2 л. в 1 экз.).

Представителем Совета депутатов Кочкуровского муниципального района Республики Мордовия при рассмотрении вышеуказанных законопроектов и согласовании поправок к ним в Государственном Собрании Республики Мордовия является Глава Кочкуровского муниципального района Республики Мордовия Герасимова Светлана Николаевна.

Председатель Совета депутатов
Кочкуровского муниципального района
Республики Мордовия



С.Б. Барашкин

**РЕСПУБЛИКА МОРДОВИЯ
СОВЕТ ДЕПУТАТОВ
КОЧКУРОВСКОГО МУНИЦИПАЛЬНОГО РАЙОНА
СЕДЬМОГО СОЗЫВА**

**РЕШЕНИЕ
от 24 декабря 2025 г. №169**

**О РЕАЛИЗАЦИИ ПРАВА ЗАКОНОДАТЕЛЬНОЙ
ИНИЦИАТИВЫ В ГОСУДАРСТВЕННОМ СОБРАНИИ
РЕСПУБЛИКИ МОРДОВИЯ ПО ПРИНЯТИЮ ЗАКОНА
РЕСПУБЛИКИ МОРДОВИЯ «ОБ УСТАНОВЛЕНИИ
ТЕРРИТОРИАЛЬНОЙ ОРГАНИЗАЦИИ МЕСТНОГО
САМОУПРАВЛЕНИЯ В РЕСПУБЛИКЕ МОРДОВИЯ С
ОСУЩЕСТВЛЕНИЕМ МЕСТНОГО САМОУПРАВЛЕНИЯ В
МУНИЦИПАЛЬНОМ ОКРУГЕ НА ТЕРРИТОРИИ
КОЧКУРОВСКОГО МУНИЦИПАЛЬНОГО РАЙОНА
РЕСПУБЛИКИ МОРДОВИЯ И ОБРАЗОВАНИИ
КОЧКУРОВСКОГО МУНИЦИПАЛЬНОГО ОКРУГА
РЕСПУБЛИКИ МОРДОВИЯ» И ЗАКОНА РЕСПУБЛИКИ
МОРДОВИЯ «О РЕГУЛИРОВАНИИ ОТДЕЛЬНЫХ
ВОПРОСОВ В ОБЛАСТИ АДМИНИСТРАТИВНО-
ТЕРРИТОРИАЛЬНОГО УСТРОЙСТВА РЕСПУБЛИКИ
МОРДОВИЯ В СВЯЗИ С ОБРАЗОВАНИЕМ
КОЧКУРОВСКОГО МУНИЦИПАЛЬНОГО ОКРУГА
РЕСПУБЛИКИ МОРДОВИЯ И О ВНЕСЕНИИ ИЗМЕНЕНИЙ В
ЗАКОН РЕСПУБЛИКИ МОРДОВИЯ «О ПОРЯДКЕ РЕШЕНИЯ
ВОПРОСОВ АДМИНИСТРАТИВНО-ТЕРРИТОРИАЛЬНОГО
УСТРОЙСТВА РЕСПУБЛИКИ МОРДОВИЯ»**

В целях реализации Федерального закона от 20 марта 2025 года № 33-ФЗ «Об общих принципах организации местного самоуправления в единой системе публичной власти», а также руководствуясь пунктом 1 статьи 85 Конституции Республики Мордовия, пунктом 1 статьи 36 Закона Республики Мордовия от 21 февраля 2002 года № 10-3 «О правовых актах Республики Мордовия», пунктом 1 статьи 9, пунктом 2 статьи 10 и пунктом 5 статьи 19 Закона Республики Мордовия от 23 марта 1998 года № 7-3 «О порядке решения вопросов административно-территориального устройства Республики Мордовия», Уставом Кочкуровского муниципального района Республики Мордовия Совет депутатов Кочкуровского муниципального района Республики Мордовия РЕШИЛ:

1. В целях оптимизации территориальной организации местного самоуправления предложить Государственному Собранию Республики Мордовия установить на территории Кочкуровского муниципального района Республики Мордовия территориальную организацию местного самоуправления с осуществлением местного самоуправления в муниципальном округе в соответствии с частью 3 статьи 91 Федерального закона от 20 марта 2025 года № 33-ФЗ «Об общих принципах организации местного самоуправления в единой системе публичной власти».

2. Внести на рассмотрение Государственного Собрания Республики Мордовия в порядке законодательной инициативы проект закона Республики Мордовия «Об установлении территориальной организации местного самоуправления в Республике Мордовия с осуществлением местного самоуправления в муниципальном округе на территории Кочкуровского муниципального района Республики Мордовия и образовании Кочкуровского муниципального округа Республики Мордовия».

3. Согласиться с предложением Советов депутатов Булгаковского сельского поселения, Качалайского сельского поселения, Кочкуровского сельского поселения, Красномайского сельского поселения, Мордовско-Давыдовского сельского поселения, Подлесно-Тавлинского сельского поселения, Сабаевского сельского поселения, Семилейского сельского поселения Кочкуровского муниципального района Республики Мордовия реализовать право законодательной инициативы в Государственном Собрании Республики Мордовия по принятию закона Республики Мордовия «О регулировании отдельных вопросов в области административно-территориального устройства Республики Мордовия в связи с образованием Кочкуровского муниципального округа Республики Мордовия и о внесении изменений в Закон Республики Мордовия «О порядке решения вопросов административно-территориального устройства Республики Мордовия».

4. Внести на рассмотрение Государственного Собрания Республики Мордовия в порядке законодательной инициативы проект закона Республики Мордовия «О регулировании отдельных вопросов в области административно-территориального устройства Республики Мордовия в связи с образованием Кочкуровского муниципального округа Республики Мордовия и о внесении изменений в Закон Республики Мордовия «О порядке решения вопросов административно-территориального устройства Республики Мордовия».

5. Назначить представителем Совета депутатов Кочкуровского муниципального района Республики Мордовия при рассмотрении вышеуказанных законопроектов и согласовании поправок к ним в Государственном Собрании Республики Мордовия главу Кочкуровского муниципального района Республики Мордовия Герасимову Светлану Николаевну.

6. Настоящее решение вступает в силу со дня его официального опубликования.

Глава
Кочкуровского муниципального района
С. Н. Герасимова

Председатель Совета депутатов
Кочкуровского муниципального района
С. Б. Барашкин

Проект внесен
Советом депутатов
Кочкуровского
муниципального района
Республики Мордовия



ЗАКОН

РЕСПУБЛИКИ МОРДОВИЯ

Мордовия Республикань
Законось

Мордовия Республикань
Законць

ОБ УСТАНОВЛЕНИИ ТЕРРИТОРИАЛЬНОЙ ОРГАНИЗАЦИИ МЕСТНОГО САМОУПРАВЛЕНИЯ В РЕСПУБЛИКЕ МОРДОВИЯ С ОСУЩЕСТВЛЕНИЕМ МЕСТНОГО САМОУПРАВЛЕНИЯ В МУНИЦИПАЛЬНОМ ОКРУГЕ НА ТЕРРИТОРИИ КОЧКУРОВСКОГО МУНИЦИПАЛЬНОГО РАЙОНА РЕСПУБЛИКИ МОРДОВИЯ И ОБРАЗОВАНИИ КОЧКУРОВСКОГО МУНИЦИПАЛЬНОГО ОКРУГА РЕСПУБЛИКИ МОРДОВИЯ

Принят Государственным Собранием

2026 года

Статья 1. Общие положения

1. В соответствии с частью 3 статьи 91 Федерального закона от 20 марта 2025 года № 33-ФЗ «Об общих принципах организации местного самоуправления в единой системе публичной власти» (далее – Федеральный закон «Об общих принципах организации местного самоуправления в единой системе публичной власти») установить на территории Кочкуровского муниципального района Республики Мордовия (далее – Кочкуровский муниципальный район) территориальную организацию местного самоуправления с осуществлением местного самоуправления в муниципальном округе.

2. Образовать в границах, совпадающих с границами территории Кочкуровского муниципального района, Кочкуровский муниципальный округ Республики Мордовия (далее – Кочкуровский муниципальный округ) с административным центром в селе Кочкурово.

3. В связи с образованием Кочкуровского муниципального округа упразднить следующие муниципальные образования Республики Мордовия:

- 1) Булгаковское сельское поселение;
- 2) Качалайское сельское поселение;
- 3) Кочкуровское сельское поселение;
- 4) Красномайское сельское поселение;
- 5) Мордовско-Давыдовское сельское поселение;
- 6) Подлесно-Тавлинское сельское поселение;
- 7) Сабаевское сельское поселение;
- 8) Семилейское сельское поселение;
- 9) Кочкуровский муниципальный район.

Статья 2. Границы Кочкуровского муниципального округа и перечень населенных пунктов, входящих в состав территории Кочкуровского муниципального округа

1. Установить границы Кочкуровского муниципального округа в соответствии с их картографическим описанием и схематической картой, приведенными в приложении 1.

2. Установить перечень населенных пунктов, входящих в состав территории Кочкуровского муниципального округа, согласно приложению 2.

Статья 3. Формирование органов местного самоуправления Кочкуровского муниципального округа

1. Установить численность Совета депутатов первого созыва Кочкуровского муниципального округа в количестве 16 депутатов.

2. Установить срок полномочий Совета депутатов первого созыва Кочкуровского муниципального округа – пять лет.

3. Выборы депутатов Совета депутатов первого созыва Кочкуровского муниципального округа проводятся в соответствии с Федеральным законом «Об общих принципах организации местного самоуправления в единой системе публичной власти», Федеральным законом от 12 июня 2002 года № 67-ФЗ «Об основных гарантиях избирательных прав и права на участие в референдуме граждан Российской Федерации», Законом Республики Мордовия от 19 февраля 2007 года № 16-З «О выборах депутатов представительных органов муниципальных образований в Республике Мордовия» с применением мажоритарной избирательной системы относительного большинства по одномандатным и (или) многомандатным округам. Материально-техническое обеспечение выборов осуществляет Правительство Республики Мордовия.

Схема избирательных округов по выборам депутатов Совета депутатов первого созыва Кочкуровского муниципального округа утверждается Советом депутатов Кочкуровского муниципального района.

4. Первый глава Кочкуровского муниципального округа избирается Советом депутатов первого созыва Кочкуровского муниципального округа из числа кандидатов, представленных конкурсной комиссией по результатам

конкурса и возглавляет администрацию Кочкуровского муниципального округа (далее – администрация).

5. В связи с образованием Кочкуровского муниципального округа в структуре администрации формируются территориальные органы в административных центрах упраздняемых поселений, указанных в подпунктах 1 – 8 пункта 3 статьи 1 настоящего Закона, в соответствии с приложением 3 к настоящему Закону.

Замещение должности руководителя территориального органа администрации осуществляется без учета квалификационных требований к уровню профессионального образования, устанавливаемых в соответствии с Федеральным законом от 2 марта 2007 года № 25-ФЗ «О муниципальной службе в Российской Федерации» и Законом Республики Мордовия от 8 июня 2007 года № 48-З «О регулировании отношений в сфере муниципальной службы», в случае назначения на должность руководителя территориального органа администрации лица, замещавшего по состоянию на день вступления в силу Федерального закона «Об общих принципах организации местного самоуправления в единой системе публичной власти» должность главы сельского поселения.

Статья 4. Переходные положения

1. Органы местного самоуправления вновь образованного Кочкуровского муниципального округа в соответствии со своей компетенцией являются правопреемниками органов местного самоуправления муниципальных образований, указанных в подпунктах 1 – 9 пункта 3 статьи 1 настоящего Закона, которые на день создания вновь образованного Кочкуровского муниципального округа осуществляли полномочия по решению вопросов местного значения (непосредственного обеспечения жизнедеятельности населения) на соответствующей территории, в отношениях с органами государственной власти Российской Федерации, органами государственной власти Республики Мордовия и иных субъектов Российской Федерации, органами местного самоуправления, физическими и юридическими лицами.

2. Вопросы правопреемства подлежат урегулированию муниципальными правовыми актами вновь образованного Кочкуровского муниципального округа.

3. До урегулирования муниципальными правовыми актами вновь образованного Кочкуровского муниципального округа вопросов правопреемства в отношении органов администраций, муниципальных учреждений, предприятий и организаций, ранее созданных органами местного самоуправления муниципальных образований, указанных в подпунктах 1 – 9 пункта 3 статьи 1 настоящего Закона, которые на день создания вновь образованного Кочкуровского муниципального округа осуществляли полномочия по решению вопросов местного значения (непосредственного обеспечения жизнедеятельности населения)

на соответствующей территории, или с их участием, соответствующие органы администраций, муниципальные учреждения, предприятия и организации продолжают осуществлять свою деятельность с сохранением их прежней организационно-правовой формы.

4. Муниципальные правовые акты муниципальных образований, указанных в подпунктах 1 – 9 пункта 3 статьи 1 настоящего Закона, действуют в части, не противоречащей Конституции Российской Федерации, федеральным законам и иным нормативным правовым актам Российской Федерации, Конституции Республики Мордовия, законам и иным нормативным правовым актам Республики Мордовия, а также муниципальным правовым актам вновь образованного Кочкуровского муниципального округа.

5. Советы депутатов муниципальных образований, указанных в подпунктах 1 – 9 пункта 3 статьи 1 настоящего Закона, осуществляют свои полномочия до дня первого заседания Совета депутатов Кочкуровского муниципального округа.

6. До формирования органов местного самоуправления Кочкуровского муниципального округа полномочия по решению вопросов местного значения (непосредственного обеспечения жизнедеятельности населения) Кочкуровского муниципального округа на соответствующих территориях осуществляют органы местного самоуправления муниципальных образований, указанных в подпунктах 1 – 9 пункта 3 статьи 1 настоящего Закона, которые на день образования Кочкуровского муниципального округа осуществляли полномочия по решению вопросов местного значения на этих территориях.

7. Полномочия глав муниципальных образований, указанных в пунктах 1 – 9 пункта 3 статьи 1 настоящего Закона, прекращаются в день принятия решения Советом депутатов Кочкуровского муниципального округа об избрании главы Кочкуровского муниципального округа.

8. В случае досрочного прекращения полномочий представительных, исполнительно-распорядительных органов местного самоуправления сельских поселений, указанных в подпунктах 1 – 8 пункта 3 статьи 1 настоящего Закона, полномочия по осуществлению местного самоуправления на территории указанных сельских поселений до формирования органов местного самоуправления Кочкуровского муниципального округа осуществляются соответственно представительным, исполнительно-распорядительным органами местного самоуправления Кочкуровского муниципального района.

9. До формирования органов местного самоуправления Кочкуровского муниципального округа отдельные государственные полномочия, переданные законами Республики Мордовия Кочкуровскому муниципальному району, Кочкуровскому муниципальному округу осуществляются органами местного самоуправления Кочкуровского муниципального района в соответствии с их компетенцией.

10. Исполнение бюджетов муниципальных образований, указанных в подпунктах 1 – 9 пункта 3 статьи 1 настоящего Закона, в 2026 году осуществляется отдельно по каждому муниципальному образованию.

11. Полномочия, связанные с внесением изменений в решения о бюджетах муниципальных образований, указанных в подпунктах 1 – 9 пункта 3 статьи 1 настоящего Закона, на 2026 год и плановый период 2027 и 2028 годов (на 2026 год), осуществляются:

1) до дня первого заседания Совета депутатов Кочкуровского муниципального округа – Советами депутатов муниципальных образований, указанных в подпунктах 1 – 9 пункта 3 статьи 1 настоящего Закона;

2) со дня первого заседания Совета депутатов Кочкуровского муниципального округа – Советом депутатов Кочкуровского муниципального округа.

12. Полномочия, связанные с исполнением бюджетов муниципальных образований, указанных в подпунктах 1 – 9 пункта 3 статьи 1 настоящего Закона, в 2026 году, осуществляются:

1) до формирования администрации Кочкуровского муниципального округа – администрациями муниципальных образований, указанных в подпунктах 1 – 9 пункта 3 статьи 1 настоящего Закона;

2) со дня формирования администрации Кочкуровского муниципального округа – администрацией Кочкуровского муниципального округа.

13. Расчет средств, передаваемых в 2026 году из бюджетов бюджетной системы Российской Федерации, производится отдельно по муниципальным образованиям, указанным в подпунктах 1 – 9 пункта 3 статьи 1 настоящего Закона, в соответствии с бюджетным законодательством Российской Федерации.

14. Составление отчетов об исполнении бюджетов муниципальных образований, указанных в подпунктах 1 – 9 пункта 3 статьи 1 настоящего Закона, за 2026 год осуществляется:

1) до формирования администрации Кочкуровского муниципального округа – администрацией Кочкуровского муниципального района отдельно по каждому муниципальному образованию, указанному в подпунктах 1 – 9 пункта 3 статьи 1 настоящего Закона;

2) со дня формирования администрации Кочкуровского муниципального округа – администрацией Кочкуровского муниципального округа отдельно по каждому муниципальному образованию, указанному в подпунктах 1 – 9 пункта 3 статьи 1 настоящего Закона.

15. Рассмотрение и утверждение отчетов об исполнении бюджетов муниципальных образований, указанных в подпунктах 1 – 9 пункта 3 статьи 1 настоящего Закона, за 2026 год осуществляются:

1) до дня первого заседания Совета депутатов Кочкуровского муниципального округа – Советами депутатов муниципальных образований, указанных в подпунктах 1 – 9 пункта 3 статьи 1 настоящего Закона;

2) со дня первого заседания Совета депутатов Кочкуровского муниципального округа – Советом депутатов Кочкуровского муниципального округа.

16. Составление проекта бюджета Кочкуровского муниципального округа на 2027 год и на плановый период 2028 и 2029 годов осуществляется:

1) до формирования администрации Кочкуровского муниципального округа – администрацией Кочкуровского муниципального района;

2) со дня формирования администрации Кочкуровского муниципального округа – администрацией Кочкуровского муниципального округа.

17. Бюджет Кочкуровского муниципального округа на 2027 год и на плановый период 2028 и 2029 годов утверждается Советом депутатов Кочкуровского муниципального округа. В случае если решение о бюджете Кочкуровского муниципального округа на 2027 год и на плановый период 2028 и 2029 годов не вступит в силу с начала текущего финансового года, временное управление бюджетом осуществляется в соответствии с бюджетным законодательством Российской Федерации.

Статья 5. Признание утратившими силу отдельных законов Республики Мордовия

Признать утратившими силу:

1) Закон Республики Мордовия от 28 декабря 2004 года № 121-3 «Об установлении границ муниципальных образований Кочкуровского муниципального района Республики Мордовия, Кочкуровского муниципального района Республики Мордовия и наделении их статусом сельского поселения и муниципального района» (Известия Мордовии, 30 декабря 2004 года, № 198-22);

2) Закон Республики Мордовия от 14 июля 2008 года № 69-3 «О внесении изменений в Закон Республики Мордовия «Об установлении границ муниципальных образований Кочкуровского района, муниципального образования Кочкуровский район и наделении их статусом сельского поселения и муниципального района» (Известия Мордовии, 18 июля 2008 года, № 106-20);

3) статью 12 Закона Республики Мордовия от 12 марта 2010 года № 27-3 «О внесении изменений в отдельные законодательные акты Республики Мордовия, устанавливающие границы муниципальных образований» (Известия Мордовии, 16 марта 2010 года, № 36-10);

4) Закон Республики Мордовия от 18 октября 2010 года № 86-3 «О внесении изменений в Закон Республики Мордовия «Об установлении границ муниципальных образований Кочкуровского муниципального района, Кочкуровского муниципального района и наделении их статусом сельского поселения и муниципального района» (Известия Мордовии, 21 октября 2010 года, № 159-49);

5) Закон Республики Мордовия от 5 марта 2014 года № 17-3 «О внесении изменений в Закон Республики Мордовия «Об установлении границ муниципальных образований Кочкуровского муниципального района, Кочкуровского муниципального района и наделении их статусом сельского поселения и муниципального района» (Известия Мордовии, 6 марта 2014 года, № 32-13);

6) Закон Республики Мордовия от 17 мая 2018 года № 44-3 «О преобразовании Кочкуровского, Мураньского и Новопырменского сельских поселений Кочкуровского муниципального района, Кочкуровского, Мураньского и Новопырменского сельсоветов Кочкуровского района Республики Мордовия и о внесении изменений в некоторые законы Республики Мордовия» (Известия Мордовии, 18 мая 2018 года, № 51-23);

7) Закон Республики Мордовия от 24 апреля 2019 года № 30-3 «О преобразовании Семилейского и Старотурдаковского сельских поселений Кочкуровского муниципального района, Семилейского и Старотурдаковского сельсоветов Кочкуровского района Республики Мордовия и о внесении изменений в некоторые законы Республики Мордовия» (Официальный интернет-портал правовой информации (<http://www.pravo.gov.ru>), 2019, 25 апреля, № 1300201904250035);

8) Закон Республики Мордовия от 2 декабря 2019 года № 85-3 «О внесении изменений в Закон Республики Мордовия «Об установлении границ муниципальных образований Кочкуровского муниципального района, Кочкуровского муниципального района и наделении их статусом сельского поселения и муниципального района» и об изменении границ административно-территориальных единиц Кочкуровского района Республики Мордовия» (Известия Мордовии, 3 декабря 2019 года № 135-62);

9) Закон Республики Мордовия от 10 ноября 2020 года № 76-3 «О внесении изменения в Закон Республики Мордовия «Об установлении границ муниципальных образований Кочкуровского муниципального района Республики Мордовия, Кочкуровского муниципального района Республики Мордовия и наделении их статусом сельского поселения и муниципального района» и об изменении границ Подлесно-Тавлинского сельсовета Кочкуровского района Республики Мордовия» (Известия Мордовии, 13 ноября 2020 года, № 124-61);

10) Закон Республики Мордовия от 8 октября 2024 года № 78-3 «Об упразднении и исключении из учетных данных административно-территориального устройства Республики Мордовия населенного пункта Кочкуровского района Республики Мордовия и о внесении изменений в отдельные законы Республики Мордовия» (Официальный интернет-портал правовой информации (<http://www.pravo.gov.ru>), 2024, 9 октября, № 1300202410090001).

Статья 6. Вступление в силу настоящего Закона

Настоящий Закон вступает в силу по истечении десяти дней после дня его официального опубликования.

Глава
Республики Мордовия
г. Саранск

А.А. ЗДУНОВ

2026 года

№

Приложение 1
к Закону Республики Мордовия
«Об установлении территориальной организации
местного самоуправления в Республике Мордовия
с осуществлением местного самоуправления
в муниципальном округе на территории
Кочкуровского муниципального района
Республики Мордовия и образовании Кочкуровского
муниципального округа Республики Мордовия»

**Картографическое описание
границ Кочкуровского муниципального округа Республики Мордовия и
схематическая карта**

Картографическое описание границы Кочкуровского муниципального округа произведено от левого угла схематической карты по ходу часовой стрелки с учетом прилегающих территорий смежных Лямбирского, Рузаевского муниципальных районов, Большеберезниковского муниципального округа, городского округа Саранск, а также Ульяновской и Пензенской областей.

От т. А граница проходит по смежеству с городским округом Саранск. Граница идет на юго-восток 1,6 км по пашне к началу лесополосы, поворачивает на север с уклоном к западу и идет 2,1 км прямо по полевой дороге до начала оврага Улепов, далее 0,4 км на северо-восток по оврагу Улепов и по лесополосе, поворачивает на северо-запад и идет 3,9 км по юго-западному краю лесополосы и по пашне прямо с небольшим изломом до начала лесополосы, идущей на северо-восток в направлении на северную окраину поселка Новая Нечаевка. Далее 1,2 км по северо-западному краю лесополосы и вдоль безымянного ручья (по течению) до пересечения с железной дорогой, огибает железную дорогу: 20 м на северо-запад, 0,2 км на северо-восток, 30 м на юго-восток, затем 0,5 км на северо-восток по пастбищу и по безымянному оврагу, поворачивает 0,1 км на северо-запад и идет 0,6 км на северо-восток по границе безымянного ручья (по течению) до реки Карнай, затем граница идет на северо-восток 0,6 км по реке Карнай (против течения) извилистой линией, далее продолжает движение на северо-восток и идет 1,5 км по оврагу Корабельный извилистой линией, поворачивает на юго-восток и идет 1,3 км вдоль полевой дороги и по пастбищу прямо в направлении на центр села Булгаково и с изломом к востоку. Приближаясь к краю оврага Мочалнин, поворачивает на север и идет 1,2 км по пашне и по лесополосе, далее 1,0 км на юго-восток по юго-западному краю лесополосы, 0,9 км на север по западному краю лесополосы, 0,7 км на юго-восток, затем 1,2 км на северо-восток, пересекая безымянные ручьи оврага Малое Лопатино, 0,6 км на юго-восток. Граница идет по лесным кварталам Кочкуровского участкового лесничества: 0,9 км на северо-восток,

0,8 км на юго-восток, 1,1 км на юго-запад ломаной линией, далее граница поворачивает на юго-восток и идет 1,0 км по пашне, между садовыми участками, изгибаясь в конце к северо-востоку и доходя до северной окраины другого лесного массива, идет 0,9 км по восточному краю лесного массива до пастбища, меняя направление с северо-восточного на юго-восточное, затем 0,3 км по пастбищу преимущественно в юго-восточном направлении, далее граница идет 1,7 км на северо-восток с поворотом на север сильно изломанной извилистой линией, огибая с запада массив садовых участков, затем - 0,5 км на восток прямо, далее граница поворачивает на юг и огибает массив садовых участков с востока, проходя 3,9 км сильно изломанной линией, заходя внутрь массива садовых участков с обходом части массива, расположенного к западу от безымянного пруда и выходом к южной оконечности массива садовых участков с восточной стороны и прямым проходом на юг по краю поля, приближаясь к северной оконечности лесного массива, поворачивает на юго-восток и идет 0,6 км прямо вдоль северо-восточной кромки лесного массива до пересечения с безымянным ручьем. Граница идет 1,8 км на юго-восток по безымянному ручью (по течению) оврага Суворова Яма. Далее граница поднимается на северо-восток 2,1 км по оврагу Суворова Яма и по пашне. Затем сворачивает на юго-восток и идет 1,1 км по пашне, пересекая овраг Шишкин, 1,7 км на северо-восток вдоль лесополосы и по оврагу Елохов Ключ. Далее - 0,8 км извилистой линией преимущественно на север по безымянному ручью (по течению) и по пруду. Затем - 4,8 км на северо-восток вдоль лесополосы, пересекает овраги Турвалей и Шишлейка. Далее - 0,8 км на северо-восток вдоль грунтовой дороги. Граница проходит между двух населенных пунктов - село Напольная Тавла и село Подлесная Тавла, меняя свое направление: 0,7 км на северо-восток, 0,3 км на северо-запад, 0,2 км на северо-восток, 0,1 км на северо-запад, 0,1 км на север с уклоном к западу, 0,1 км на юго-восток, 0,3 км на северо-восток. Далее по лесным кварталам Кочкуровского участкового лесничества: 1,8 км на северо-запад, 0,3 км на северо-восток, 0,1 км на юго-восток, 0,2 км на северо-восток, 0,1 км на юго-восток, 0,2 км на северо-восток, 0,5 км на северо-запад, далее извилистой линией 1,0 км, меняя направление с юго-западного на юго-восточное, 30 м на северо-запад, 20 м на юго-запад, 0,1 км на юго-восток, 0,3 км на юго-запад, 0,2 км на запад, 0,4 км на юго-запад, 0,3 км на северо-запад, 0,1 км на юго-запад, 0,1 км на северо-запад, 0,1 км на юго-запад, 0,1 км на юго-восток, 0,1 км на северо-восток, 0,1 км на юго-восток, 0,9 км на юго-запад, 0,9 км на северо-запад ломаной линией, 0,8 км на северо-восток, 0,4 км на северо-запад, 0,2 км на северо-восток, 0,1 км на юго-восток, 0,2 км на северо-восток, 0,2 км на юго-восток, 0,2 км на северо-восток, 0,1 км на юго-запад, 1,0 км на северо-восток, 0,3 км на север, 0,3 км на юго-запад, 0,5 км на северо-запад до т. Б.

От т. Б граница проходит по смежеству с Лямбирским муниципальным районом. Граница идет по контуру Кочкуровского участкового лесничества, меняя направление: 0,4 км на северо-восток, 0,2 км на северо-запад, 0,9 км на северо-восток до т. В.

От т. В граница проходит по смежеству с городским округом Саранск. Граница идет по контуру лесных кварталов Кочкуровского участкового лесничества: 0,7 км на юго-восток, 0,4 км на северо-восток, 0,7 км на юго-восток, затем идет 0,9 км на северо-запад вдоль безымянного ручья (по течению). Далее продолжает идти по лесным кварталам Кочкуровского и Саранского участковых лесничеств: 0,5 км на северо-восток, 1,7 км на северо-запад, 0,2 км на северо-восток, 1,2 км на северо-запад до т. Г.

От т. Г граница проходит по смежеству с Лямбирским муниципальным районом. Граница идет по контуру леса Саранского участкового лесничества, меняя свое направление: 0,8 км на северо-восток, пересекая автодорогу г. Саранск - с. Большие Березники, 0,4 км на юго-восток, 0,2 км на восток, 0,3 км на юго-восток, 0,1 км на юго-запад, 0,1 км на юго-восток до западной окраины населенного пункта деревня Старая Уда Атемарского сельского поселения Лямбирского муниципального района. Далее - 0,1 км на юго-восток, 0,1 м на юг, 45 м на юго-запад, 0,2 км на юго-восток, 0,3 км на северо-восток, 30 м на юго-восток, 0,1 км на юго-запад, 0,5 км на юго-восток, 0,2 км на юго-запад, 0,1 км на юго-восток, 0,1 км на северо-восток, 0,1 км на юго-восток, 30 м на северо-восток, 0,1 км на северо-запад, 20 м на восток, 0,1 км на северо-запад, 0,1 км на юг, 20 м на северо-запад, 10 м на юго-запад, 30 м на северо-запад, 0,1 км на северо-восток, 15 м на северо-восток, 30 м на юг, 0,2 км на северо-восток, 0,1 км на северо-запад, 0,7 км на север, 15 м на восток, 0,1 км на север, 30 м на юго-запад, 15 м на северо-запад, 40 м на северо-восток, 30 м на север, 15 м на северо-восток, 25 м на северо-запад, 0,1 км на юго-запад, 0,1 км на юг, 15 м на запад, 0,1 км на северо-запад, 20 м на юго-запад, 30 м на юго-восток, 0,1 км на северо-запад, 10 м на запад, 0,1 км на юг, 0,1 км на северо-запад, 0,1 км на северо-восток, 2,4 км на юго-восток, 0,8 км на восток, 1,0 км на юго-восток, пересекая автодорогу, соединяющую село Скрябино Скрябинского сельского поселения Лямбирского муниципального района с автодорогой г. Саранск - с. Большие Березники - с. Дубенки, 0,4 км на юго-запад, пересекая автодорогу г. Саранск - с. Большие Березники - с. Дубенки, 2,2 км на юго-восток, 1,5 км на северо-восток извилистой линией, 0,1 км на северо-восток, 0,9 км на восток, 0,3 км на северо-восток, 2,9 км на юг, пересекая притоки реки Пиксаур (Большой и Малый). От реки Пиксаур граница идет по лесным кварталам, меняя свое направление: 0,6 км на юг, 0,5 км на восток, 0,4 км на северо-запад, 1,1 км на северо-восток и 0,6 км на северо-запад до реки Пиксаур. Затем поднимается по реке Пиксаур (по течению) 0,7 км на северо-восток до т. Д.

От т. Д граница проходит по смежеству с Большеберезниковским муниципальным округом. От реки Пиксаур граница идет по пашне и пастбищу 2,4 км на юго-восток, затем по границе Березниковского участкового лесничества, меняя направление: 0,5 км на юго-запад, 0,2 км на северо-запад, 0,4 км на северо-восток, 0,6 км на юго-запад, 0,4 км на юго-восток, 0,5 км на северо-восток, 0,8 км на юго-восток, 0,1 км на северо-восток, 0,2 км на юго-восток, 0,1 км на юго-запад, 0,7 км на юго-восток, 0,7 км на юго-запад, 0,6 км на юго-восток, 0,1 км на северо-восток, 0,2 км на

юго-восток, 0,9 км на юго-запад. Далее по пастбищу граница поворачивает: 2,1 км на северо-запад, 2,7 км на юг, 1,7 км на северо-восток, затем по закустаренным территориям и по лесным кварталам: спускается 1,1 км на юго-восток, 1,4 км на юго-запад. Граница идет по лесным кварталам Березниковского участкового лесничества: 4,5 км на юго-восток, пересекая грунтовые дороги и пастбища, 1,0 км на северо-восток, 0,3 км на северо-запад, 0,3 км на северо-восток, пересекая грунтовую дорогу, 0,6 км на северо-запад, 3,1 км на северо-восток, 0,5 км на юго-восток, 1,4 км на северо-восток, 0,1 км на юг, 1,2 км на юго-восток. Затем граница проходит по пастбищу 0,2 км на юго-запад, 1,1 км на восток, 0,9 км на юго-восток, пересекая безымянный ручей, 0,5 км на северо-восток, 0,2 на восток, 0,5 км на юг, 0,6 км на юго-восток, 0,2 км на северо-восток, 0,7 км на северо-запад, 0,2 км на восток, 0,2 км на юго-восток, 0,1 км на восток, 0,2 км на север, 0,1 км на север-восток, 0,6 км на восток, 0,4 км на юго-восток, 0,2 км на юго-запад, 0,6 км на юго-восток. Далее извилистой линией 1,0 км на северо-восток по ручью Мокшадай (по течению), по пастбищу 0,3 км на северо-восток, 0,4 км на юго-восток, затем снова 0,2 км на северо-восток по ручью Мокшадай (по течению). Далее по пастбищу: 0,1 км на юго-восток, 0,1 км на юго-запад, 0,2 км на юго-восток до границы населенного пункта п. Специальный, 0,1 км на юго-восток, затем огибает лесной квартал лесничества: 0,3 км юго-запад, 0,1 на юг. Граница идет по Березниковскому участковому лесничеству, по пастбищу, по заболоченным территориям: 1,7 км на юго-восток, 0,9 км на юго-запад, 0,1 км на юго-восток, 0,4 км на юго-запад, 0,1 км на северо-восток, 0,1 км на юго-восток, 0,3 км северо-восток, 0,1 км юго-восток, 0,2 км на юго-запад, 0,3 км на юго-восток, 0,2 км на северо-восток, 0,1 км на юг, 4,4 км на восток до т. Е.

От т. Е граница идет по смежеству с Ульяновской областью. Граница поворачивает на юго-запад и идет 10,6 км по реке Сура (против течения). Затем поворачивает на юго-восток 35 м, пересекая безымянный ручей, разворачивается на северо-восток и идет 0,2 км вдоль правого берега реки Сура (по течению). Затем - 0,6 км на юго-восток, 0,1 км на восток, далее поворачивает на юго-запад и идет 0,2 км по заболоченной территории до т. Ж.

От т. Ж граница идет по смежеству с Пензенской областью. Граница идет 2,5 км преимущественно в юго-западном направлении по лесным кварталам Кочкуровского участкового лесничества, Кенчурского участкового лесничества Большевыяского лесничества Пензенской области до пересечения с рекой Сура. Далее граница поворачивает на юго-запад и идет 4,1 км по реке Сура (против течения), затем по суходолу: 0,8 км на юго-запад, 0,2 км на северо-запад, 0,6 км на юго-запад, 0,6 км на юго-запад, 0,3 км на юго-восток, 0,1 км на юг до пересечения с рекой Сура. Далее 1,6 км по реке Сура (против течения), по контуру лесных кварталов Кочкуровского участкового лесничества: 0,8 км на юго-восток, 2,5 км преимущественно в юго-западном направлении, 1,9 км на северо-запад, затем в том же направлении 2,0 км по суходолу, пересекая полосы отвода железной дороги

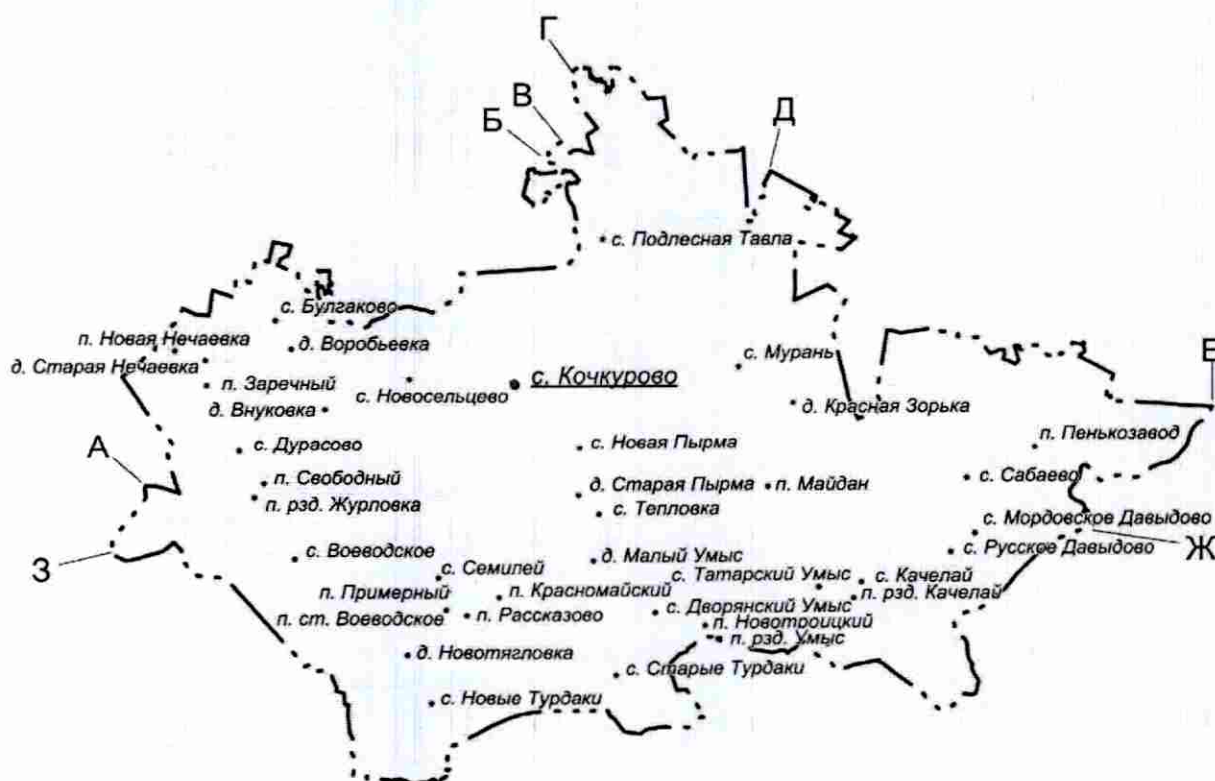
Пензенского отделения филиала "Куйбышевская железная дорога" ОАО "Российские железные дороги". Далее идет 1,9 км по южной стороне полевых защитных лесных полос на юго-запад, потом поворачивает на северо-запад и идет 0,7 км по западной стороне полевых защитных лесных полос. Граница идет по контурам пастбищ и пашни: 0,7 км на северо-запад, 0,8 км на северо-восток, 0,5 км на северо-запад, затем по лесным кварталам Кочкуровского участкового лесничества: 2,0 км на юго-запад, 0,2 км на северо-запад, 0,5 км на юго-запад. Граница поворачивает на северо-запад и идет 1,9 км, пересекая железную дорогу, по контуру лесного массива, пашни, 0,8 км на запад по контуру пашни. Затем граница огибает населенный пункт поселок разъезд Умыс: 0,1 км на юг, 0,1 км на юго-восток, 0,1 км на юго-запад, 10 м на северо-запад, 20 м на юго-запад, 0,4 км на северо-восток. Затем - 30 м на северо-восток, 1,8 км на юго-запад по контурам пастбищ, пашни, пересекая железную дорогу Пензенского отделения филиала "Куйбышевская железная дорога" ОАО "Российские железные дороги". Граница идет на юго-запад 0,8 км по левой границе посадок, затем ломаной линией проходит по границе Кочкуровского лесничества до реки Сокол: 1,3 км на юго-восток, 0,4 км на северо-восток, 1,6 км на юго-восток. Извилистой линией граница идет на юго-запад 1,1 км по реке Сокол (по течению), а затем, не меняя направления, идет 2,1 км по границе Кочкуровского участкового лесничества. Граница идет на северо-запад: 0,8 км по границе Кочкуровского участкового лесничества, 0,7 км по границе пастбища, 0,7 км вдоль безымянного ручья (по течению). Граница идет 1,4 км на юго-запад по реке Чернавка (по течению), далее - 30 м на северо-восток по ручью (против течения), затем идет 1,2 км в западном направлении по пашне, пересекая оползень, до пересечения с полевой дорогой. Далее граница изогнутой линией идет в юго-западном направлении: 1,3 км по левой стороне лесополосы, пересекает овраг и идет 3,0 км вдоль полевой дороги по пашне, 0,4 км вдоль оврага до пруда. Граница поворачивает и идет извилистой линией в юго-восточном и в юго-западном направлении: 0,7 км по левой стороне пруда, 1,2 км по реке Вьясс (по течению) до пересечения с рекой Грязнушка. Далее граница идет извилистой линией, меняя направление с юго-западного на северо-западное, 4,5 км по реке Грязнушка (против течения), на север 0,1 км по плотине, а затем извилистой линией 0,8 км на запад по пруду. Граница идет ломаной линией: 0,8 км по пашне и лугу на северо-восток, 0,5 км на северо-запад вдоль балки Орлов Овраг, 0,5 км на северо-восток вдоль грунтовой дороги, 1,1 км на северо-запад по пашне, вдоль урочища Роца Голова, пересекая овраги, безымянный ручей, 0,5 км на север, пересекая балку Голова. Граница идет ломаной линией по границе Кочкуровского участкового лесничества: 1,1 км на северо-запад, 0,1 км на северо-восток, 0,6 км на северо-запад. Затем ломаной линией идет по пашням: 0,4 км на северо-запад, 0,8 км на юго-запад, 0,4 км на северо-запад, 0,2 км на юго-запад, 5,5 км на северо-запад, 1,5 км на северо-запад до пересечения с безымянным ручьем в овражно-балочной сети. Граница идет извилистой линией по безымянному ручью (против течения) вдоль балки

Петровский Овраг 2,0 км преимущественно в северо-западном направлении. Затем граница идет на юго-запад 0,6 км вдоль оврага, 1,7 км на юго-запад вдоль оврага и пашни, далее - 0,9 км на северо-запад по пашне, пересекая овраг Байкал, до т. 3.

От т. 3 граница идет по смежеству с Рузаевским муниципальным районом. Граница идет 2,9 км в северо-восточном направлении по пастбищу и по пашне, пересекая безымянный овраг, до пересечения с безымянным ручьем. Далее граница идет извилистой линией по безымянному ручью (по течению): 0,2 км на северо-восток, 0,7 км на север, до т. А.

Схематическая карта
Кочкуровского муниципального округа
Республики Мордовия

- с. Кочкурово
 - административный центр муниципального округа
- с. Мурань
 - прочие населенные пункты
- ... — - граница муниципального округа



Описание смежеств

- | | |
|-----------|--|
| от А до Б | территория городского округа Саранск |
| от Б до В | территория Лямбирского муниципального района |
| от В до Г | территория городского округа Саранск |
| от Г до Д | территория Лямбирского муниципального района |
| от Д до Е | территория Большеберезниковского муниципального округа |
| от Е до Ж | территория Ульяновской области |
| от Ж до З | территория Пензенской области |
| от З до А | территория Рузаевского муниципального района |

Приложение 2
к Закону Республики Мордовия
«Об установлении территориальной организации
местного самоуправления в Республике Мордовия
с осуществлением местного самоуправления
в муниципальном округе на территории
Кочкуровского муниципального района
Республики Мордовия и образовании Кочкуровского
муниципального округа Республики Мордовия»

**Перечень
населенных пунктов, входящих в состав территории Кочкуровского
муниципального округа Республики Мордовия**

№ п/п	Наименование муниципального образования	Наименование населенных пунктов, входящих в состав территории муниципального образования
1	2	3
1.	Кочкуровский муниципальный округ Республики Мордовия	село Булгаково деревня Внуковка поселок станция Воеводское село Воеводское деревня Воробьевка село Дворянский Умыс село Дурасово поселок разъезд Журловка поселок Заречный село Качелай поселок разъезд Качелай село Кочкурово деревня Красная Зорька поселок Красномайский поселок Майдан деревня Малый Умыс село Мордовское Давыдово село Мурань поселок Новая Нечаевка село Новая Пырма село Новосельцево поселок Новотроицкий деревня Новотягловка село Новые Турдаки

		<p>поселок Пенькозавод село Подлесная Тавла поселок Примерный поселок Рассказово село Русское Давыдово село Сабаево поселок Свободный село Семилей деревня Старая Нечаевка деревня Старая Пырма село Старые Турдаки село Татарский Умыс село Тепловка поселок разъезд Умыс</p>
--	--	--

Приложение 3

к Закону Республики Мордовия

«Об установлении территориальной организации

местного самоуправления в Республике Мордовия

с осуществлением местного самоуправления

в муниципальном округе на территории

Кочкуровского муниципального района

Республики Мордовия и образовании Кочкуровского

муниципального округа Республики Мордовия»

Перечень

территориальных органов администрации Кочкуровского муниципального округа Республики Мордовия,

формируемых в административных центрах упраздняемых поселений


в связи с образованием Кочкуровского муниципального округа Республики Мордовия

№ п/п	Наименование территориального органа администрации Кочкуровского муниципального округа Республики Мордовия	Наименование населенного пункта, в котором формируется территориальный орган администрации Кочкуровского муниципального округа Республики Мордовия	Перечень населенных пунктов, в отношении которых осуществляются исполнительно-распорядительные полномочия, предусмотренные Уставом Кочкуровского муниципального округа Республики Мордовия, территориальным органом администрации Кочкуровского муниципального округа Республики Мордовия
1	3	2	4
1.	Булгаковский территориальный отдел	село Булгаково	село Булгаково деревня Внуковка


			деревня Воробьевка поселок Заречный поселок Новая Нечаевка деревня Старая Нечаевка
2.	Качелайский территориальный отдел	село Качелай	село Качелай поселок разъезд Качелай село Татарский Умыс
3.	Кочуровский территориальный отдел	село Кочурово	село Кочурово деревня Красная Зорька село Мурань село Новая Пырма село Новосельцево деревня Старая Пырма
4.	Красномайский территориальный отдел	поселок Красномайский	поселок Красномайский село Дворянский Умыс деревня Малый Умыс поселок Новотроицкий село Тепловка
5.	Мордовско-Давыдовский территориальный отдел	село Мордовское Давыдово	село Мордовское Давыдово село Русское Давыдово село Подлесная Тавла
6.	Подлесно-Тавлинский территориальный отдел	село Подлесная Тавла	
7.	Сабаевский территориальный отдел	село Сабаево	село Сабаево поселок Майдан поселок Пенькозавод
8.	Семилейский территориальный отдел	село Семилей	село Семилей поселок станция Воеводское

		село Воеводское село Дурасово поселок разъезд Журловка деревня Новотягловка село Новые Турдаки поселок Примерный поселок Рассказово поселок Свободный село Старые Турдаки поселок разъезд Умыс
--	--	---

Председатель Совета депутатов
Кочкуровского
муниципального района
Республики Мордовия

 С.Б. Барашкин

Начальник организационно-правового
управления администрации
Кочкуровского муниципального района
Республики Мордовия

 А.Н. Болдин

ПОЯСНИТЕЛЬНАЯ ЗАПИСКА
к проекту закона Республики Мордовия «Об установлении
территориальной организации местного самоуправления в Республике
Мордовия с осуществлением местного самоуправления в
муниципальном округе на территории Кочкуровского муниципального
района Республики Мордовия и образовании Кочкуровского
муниципального округа Республики Мордовия»

Проект закона Республики Мордовия «Об установлении территориальной организации местного самоуправления в Республике Мордовия с осуществлением местного самоуправления в муниципальном округе на территории Кочкуровского муниципального района Республики Мордовия и образовании Кочкуровского муниципального округа Республики Мордовия» (далее – законопроект) вносится в Государственное Собрание Республики Мордовия в порядке законодательной инициативы Советом депутатов Кочкуровского муниципального района Республики Мордовия в целях оптимизации территориальной организации местного самоуправления.

В соответствии с частью 3 статьи 91 Федерального закона от 20 марта 2025 года № 33-ФЗ «Об общих принципах организации местного самоуправления в единой системе публичной власти» (далее – Федеральный закон № 33-ФЗ) со дня вступления в силу Федерального закона № 33-ФЗ могут быть приняты законы субъектов Российской Федерации, устанавливающие территориальную организацию местного самоуправления в соответствующем субъекте Российской Федерации с осуществлением местного самоуправления в видах муниципальных образований, указанных в пунктах 1 и 2 части 2 статьи 9 (т.е. городского округа или муниципального округа) Федерального закона № 33-ФЗ, на всей территории соответствующего субъекта Российской Федерации или на территории отдельного муниципального района.

Законопроектом в соответствии с упомянутой правовой нормой Федерального закона № 33-ФЗ предлагается установить на территории Кочкуровского муниципального района Республики Мордовия территориальную организацию местного самоуправления с осуществлением местного самоуправления в муниципальном округе и образовать Кочкуровский муниципальный округ Республики Мордовия (далее – Кочкуровский муниципальный округ), административный центр которого будет находиться в селе Кочкурово. Картографическое описание границ и схематическая карта, а также перечень населенных пунктов, входящих в состав территории Кочкуровского муниципального округа, содержатся в приложениях 1 и 2 к законопроекту.

В связи с образованием Кочкуровского муниципального округа все сельские поселения, входящие в состав Кочкуровского муниципального района Республики Мордовия и Кочкуровский муниципальный район Республики Мордовия упраздняются.

Законопроектом устанавливается численность Совета депутатов первого созыва Кочкуровского муниципального округа Республики

Мордовия в количестве 16 депутатов, срок полномочий – пять лет. Выборы депутатов Совета депутатов первого созыва Кочкуровского муниципального округа проводятся в соответствии с Законом Республики Мордовия от 19 февраля 2007 года № 16-З «О выборах депутатов представительных органов муниципальных образований в Республике Мордовия». Схема избирательных округов по выборам депутатов Совета депутатов первого созыва Кочкуровского муниципального округа утверждается Советом депутатов Кочкуровского муниципального района Республики Мордовия.

Глава Кочкуровского муниципального округа будет избран Советом депутатов первого созыва Кочкуровского муниципального округа из числа кандидатов, представленных конкурсной комиссией по результатам конкурса и возглавит местную администрацию (далее – администрации).

В целях наиболее эффективного решения задач в интересах населения, проживающего на территории Кочкуровского муниципального округа, решением Совета депутатов первого созыва Кочкуровского муниципального округа по представлению Главы Кочкуровского муниципального округа в структуре администрации Кочкуровского муниципального округа формируются территориальные органы администрации в следующих населенных пунктах: село Булгаково; село Качелай; село Кочкурово; поселок Красномайский; село Мордовское Давыдово; село Подлесная Тавла; село Сабаево; село Семилей. Расположение администрации и территориальных органов администрации в вышеперечисленных населенных пунктах, позволит обеспечить исполнение требований федерального законодательства к пешеходной доступности до административного центра или до территориальных органов администрации и обратно в течение рабочего дня для жителей всех населенных пунктов, входящих в состав территории вновь образуемого муниципального округа.

В статье 4 содержатся переходные положения, которыми регулируются отдельные вопросы, связанные с организацией деятельности органов местного самоуправления и исполнения местных бюджетов в переходный период, а именно:

1) до формирования органов местного самоуправления Кочкуровского муниципального округа полномочия по решению вопросов местного значения Кочкуровского муниципального округа на соответствующих территориях будут осуществлять органы местного самоуправления, которые на день образования Кочкуровского муниципального округа осуществляли полномочия по решению вопросов местного значения на территориях соответствующих упраздняемых муниципальных образований;

2) регулируются вопросы осуществления местного самоуправления в случае досрочного прекращения полномочий органов местного самоуправления упраздняемых поселений, а также по исполнению переданных государственных полномочий;

3) исполнение бюджетов муниципальных образований в 2026 году будет осуществляться отдельно по каждому муниципальному образованию. Полномочия по составлению, исполнению и отчету об исполнении местных бюджетов в последующие годы будут осуществляться до формирования

администрации Кочкуровского муниципального округа – администрациями муниципальных образований, а со дня формирования администрации муниципального округа – администрацией Кочкуровского муниципального округа.

В связи с принятием данного законопроекта Закон Республики Мордовия от 28 декабря 2004 года № 121-З «Об установлении границ муниципальных образований Кочкуровского муниципального района Республики Мордовия, Кочкуровского муниципального района Республики Мордовия и наделении их статусом сельского поселения и муниципального района» и все законы Республики Мордовия о внесении в него изменений признаются утратившими силу.

Проводимые территориальные преобразования позволят повысить эффективность муниципального управления и уровень сбалансированности местного бюджета, при этом не повлияют на качество и объем услуг, предоставляемых населению, как органами местного самоуправления, так и учреждениями социальной сферы – здравоохранения, образования, культуры. Все социальные объекты будут сохранены и продолжат свою работу.

Справка. В состав территории вновь образуемого Кочкуровского муниципального округа всего будет входить 38 населенных пунктов, из них: сел – 18, деревень – 7, поселков – 9, поселков разъездов – 3, поселков станций – 1. По данным Территориального органа Федеральной службы государственной статистики по Республике Мордовия на 1 января 2025 года численность постоянного населения в Кочкуровском муниципальном районе составляет – 9218 человек; численность постоянного населения Кочкуровского сельского поселения составляет – 3517 человек.

Законопроект разработан отделом по работе с органами местного самоуправления Аппарата Государственного Собрания Республики Мордовия в порядке оказания методической помощи Совету депутатов Кочкуровского муниципального района Республики Мордовия.

Принятие законопроекта не потребует дополнительных расходов из республиканского бюджета Республики Мордовия.


Законопроект размещён на официальном сайте органов государственной власти Республики Мордовия 12 ноября 2025 года.

Председатель Совета депутатов
Кочкуровского
муниципального района
Республики Мордовия



С.Б. Барашкин

Начальник организационно-правового
управления администрации
Кочкуровского муниципального района
Республики Мордовия



А.Н. Болдин