



**СОВЕТ ДЕПУТАТОВ
КРАСНОСЛОБОДСКОГО МУНИЦИПАЛЬНОГО РАЙОНА
РЕСПУБЛИКИ МОРДОВИЯ**

№ 45
от «18» мая 2026 г.

**Государственное Собрание
Республики Мордовия
Чибиркину В.В.**

Уважаемый Владимир Васильевич!

Совет депутатов Краснослободского муниципального района Республики Мордовия в порядке законодательной инициативы вносит в Государственное Собрание Республики Мордовия проект закона Республики Мордовия «О внесении изменения в Закон Республики Мордовия «Об установлении границ муниципальных образований Краснослободского муниципального района Республики Мордовия, Краснослободского муниципального района Республики Мордовия и наделении их статусом сельского поселения, городского поселения и муниципального района» и об изменении границы Краснослободского района Республики Мордовия» для рассмотрения.

Приложение:

- 1) текст законопроекта и его копия в электронном виде в формате MS Word (на 9 л. в 1 экз.);
- 2) пояснительная записка к законопроекту (на 2 л. в 1 экз.);
- 3) решение Совета депутатов Краснослободского муниципального района Республики Мордовия «О реализации права законодательной инициативы в Государственном Собрании Республики Мордовия по принятию закона Республики Мордовия «О внесении изменения в Закон Республики Мордовия «Об установлении границ муниципальных образований Краснослободского муниципального района Республики Мордовия, Краснослободского муниципального района Республики Мордовия и наделении их статусом сельского поселения, городского поселения и муниципального района» и об изменении границы Краснослободского района Республики Мордовия» (на 2 л. в 1 экз.).

Представителем Совета депутатов Краснослободского муниципального района Республики Мордовия при рассмотрении вышеуказанного законопроекта и согласовании поправок к нему в Государственном Собрании Республики Мордовия является Глава Краснослободского муниципального района Республики Мордовия

Волков Иван Петрович, а в случае его отсутствия – лицо, временно исполняющее его полномочия.

Председатель Совета депутатов
Краснослободского муниципального района
Республики Мордовия

В.Д. Коршунов



**СОВЕТ ДЕПУТАТОВ
КРАСНОСЛОБОДСКОГО МУНИЦИПАЛЬНОГО РАЙОНА
РЕСПУБЛИКИ МОРДОВИЯ**
Сорок третья сессия

РЕШЕНИЕ

от «22» апреля 2026 г.

№ 15

г. Краснослободск

**О реализации права законодательной инициативы в
Государственном Собрании Республики Мордовия по принятию
закона Республики Мордовия «О внесении изменения в Закон
Республики Мордовия «Об установлении границ муниципальных
образований Краснослободского муниципального района
Республики Мордовия, Краснослободского муниципального района
Республики Мордовия и наделении их статусом сельского
поселения, городского поселения и муниципального района» и об
изменении границы Краснослободского района Республики
Мордовия»**

В соответствии со статьей 11 Федерального закона от 20 марта 2025 года № 33-ФЗ «Об общих принципах организации местного самоуправления в единой системе публичной власти», статьей 9 Закона Республики Мордовия от 23 марта 1998 года № 7-3 «О порядке решения вопросов административно-территориального устройства Республики Мордовия», статьями 37, 39 Закона Республики Мордовия от 21 февраля 2002 г. № 10-3 «О правовых актах Республики Мордовия», Уставом Краснослободского муниципального района Республики Мордовия,

**Совет депутатов Краснослободского муниципального района
Республики Мордовия р е ш и л:**

1. Дать согласие на изменение границы Краснослободского муниципального района Республики Мордовия и границы административно-территориальной единицы Краснослободский район Республики Мордовия.

2. Внести на рассмотрение Государственного Собрания Республики

Мордовия в порядке законодательной инициативы проект закона Республики Мордовия «О внесении изменения в Закон Республики Мордовия «Об установлении границ муниципальных образований Краснослободского муниципального района Республики Мордовия, Краснослободского муниципального района Республики Мордовия и наделении их статусом сельского поселения, городского поселения и муниципального района» и об изменении границы Краснослободского района Республики Мордовия».

3. Назначить представителем Совета депутатов Краснослободского муниципального района Республики Мордовия при рассмотрении вышеуказанного проекта закона Республики Мордовия и согласовании поправок к нему в Государственном Собрании Республики Мордовия Главу Краснослободского муниципального района Республики Мордовия Волкова Ивана Петровича, а в случае его отсутствия – лицо, временно исполняющее его полномочия.

4. Настоящее решение вступает в силу со дня его официального опубликования в газете «Краснослободский Вестник».

Врио главы Краснослободского
муниципального района
Республики Мордовия



Н.Н.Трунтаев

Председатель Совета депутатов
Краснослободского муниципального района
Республики Мордовия



В.Д. Коршунов

Проект внесен
Советом депутатов
Краснослободского
муниципального района
Республики Мордовия



ЗАКОН РЕСПУБЛИКИ МОРДОВИЯ

Мордовия Республикань
Законось

Мордовия Республикань
Законць

**О ВНЕСЕНИИ ИЗМЕНЕНИЯ В ЗАКОН РЕСПУБЛИКИ МОРДОВИЯ
«ОБ УСТАНОВЛЕНИИ ГРАНИЦ МУНИЦИПАЛЬНЫХ ОБРАЗОВАНИЙ
КРАСНОСЛОБОДСКОГО МУНИЦИПАЛЬНОГО РАЙОНА РЕСПУБЛИКИ
МОРДОВИЯ, КРАСНОСЛОБОДСКОГО МУНИЦИПАЛЬНОГО РАЙОНА
РЕСПУБЛИКИ МОРДОВИЯ И НАДЕЛЕНИИ ИХ СТАТУСОМ СЕЛЬСКОГО
ПОСЕЛЕНИЯ, ГОРОДСКОГО ПОСЕЛЕНИЯ И МУНИЦИПАЛЬНОГО РАЙОНА»
И ОБ ИЗМЕНЕНИИ ГРАНИЦЫ КРАСНОСЛОБОДСКОГО РАЙОНА
РЕСПУБЛИКИ МОРДОВИЯ**

Принят Государственным Собранием

2026 года

Статья 1

Внести в Закон Республики Мордовия от 28 декабря 2004 года № 125-З «Об установлении границ муниципальных образований Краснослободского муниципального района Республики Мордовия, Краснослободского муниципального района Республики Мордовия и наделении их статусом сельского поселения, городского поселения и муниципального района» (Известия Мордовии, 30 декабря 2004 года, № 198-22; 28 ноября 2008 года, № 181-34; 16 марта 2010 года, № 36-10; 21 октября 2010 года, № 159-49; 8 сентября 2011 года, № 135-47; официальный интернет-портал правовой информации (www.pravo.gov.ru), 2019, 25 апреля, № 1300201904250011; 2021, 16 марта, № 1300202103160001; 2021, 27 декабря, № 1300202112270014) изменение, изложив приложение 24 в следующей редакции:

«Приложение 24

к Закону Республики Мордовия «Об установлении границ муниципальных образований Краснослободского муниципального района Республики Мордовия, Краснослободского муниципального района Республики Мордовия и наделении их статусом сельского поселения, городского поселения и муниципального района»

**Картографическое описание
границы Краснослободского муниципального района Республики
Мордовия и схематическая карта**

Картографическое описание границы Краснослободского муниципального района Республики Мордовия произведено от левого угла схематической карты по ходу часовой стрелки с учетом прилегающих территорий смежных Темниковского, Кадошкинского, Ковылкинского муниципальных районов Республики Мордовия, Ельниковского, Старошайговского, Атюрьевского муниципальных округов Республики Мордовия (далее соответственно – Темниковский муниципальный район, Кадошкинский муниципальный район, Ковылкинский муниципальный район, Ельниковский муниципальный округ, Старошайговский муниципальный округ, Атюрьевский муниципальный округ).

От т. А граница идёт по смежеству с Темниковским муниципальным районом. Граница идёт извилистой линией 0,7 км по безымянному ручью оврага Шуктрлей (против течения), меняя направление с северо-восточного на северо-западное. Далее идет на 0,5 км на северо-восток, пересекая овраг, и поворачивает на северо-восток 1,2 км по пашне. Затем идёт 0,7 км на северо-запад по лесополосе до оврага Саксам, пересекает его и поворачивает на север 0,7 км до оврага Малый, потом идёт 0,5 км в том же направлении. Далее граница проходит 0,4 км на северо-восток по пашне до безымянного ручья. Граница идёт 1 км по безымянному ручью (по течению) преимущественно в северо-восточном направлении, пересекая автомобильную дорогу регионального значения г. Краснослободск – г. Темников. От безымянного ручья оврага Шемардян граница идет на северо-восток 2,1 км по пашне, затем поворачивает на северо-запад 0,6 км, проходя через овраг Шатунов, затем снова на северо-восток 1,8 км по пашне и луговой растительности. Граница идет на юго-восток 2,3 км до реки Урейка, по реке Урейка (по течению) 0,3 км на северо-восток, потом снова идет по пашне и вдоль лесополосы на юго-восток 1,9 км до безымянного ручья оврага Казачий, идет по безымянному ручью (по течению) сначала 1 км преимущественно в северо-восточном направлении, затем 0,9 км

преимущественно в северо-западном направлении и 0,4 км на северо-запад по заболоченному пастбищу до пересечения с рекой Урейка. По реке Урейка граница идёт извилистой линией 2,7 км (по течению), меняя направление с северо-восточного на юго-восточное. Затем по пашням мимо урочища Чёрный Студенец: 4,9 км на юго-восток, 1,4 км на северо-восток, 0,8 км на северо-запад до реки Чукалка, 1,6 км извилистой линией по реке Чукалка (против течения) преимущественно в северо-восточном направлении до впадения в неё безымянного ручья. Далее граница идет 0,1 км ломаной линией против течения безымянного ручья преимущественно в северо-восточном направлении, поворачивает и идет 0,7 км преимущественно на северо-восток по безымянному ручью оврага Ендовище (против течения), от безымянного ручья граница идёт 0,2 км сначала на северо-запад, а затем 0,4 км на северо-восток до т. Б.

От т. Б граница идёт по смежеству с Ельниковским муниципальным округом. Граница идет 0,9 км на юго-восток по суходолу от угла лесополосы, затем по безымянному ручью (по течению) поворачивает в юго-западном направлении и идёт 0,8 км извилистой линией по пастбищу. После этого граница идёт 2,6 км на юго-восток мимо села Чукалы до оврага Дубки, пересекая овраг Мартынов Пчельник. Далее идет извилистой линией по безымянному ручью 0,5 км (по течению) в юго-западном направлении до пересечения безымянного ручья и реки Чукалка, затем 1,5 км по реке Чукалка сначала преимущественно в юго-восточном, затем в восточном направлении (против течения), доходит до пересечения с рекой Тош, затем 0,9 км извилистой линией проходит по реке Чукалка (против течения), меняя направление с северо-восточного на северо-западное, далее идёт 0,3 км по безымянному ручью (против течения) в северо-западном направлении. Затем граница проходит 3,9 км по пашне преимущественно в восточном направлении, пересекая автомобильную дорогу г. Ковылкино – г. Краснослободск – с. Ельники – с. Первомайск. Далее идет 0,7 км по безымянному ручью (по течению) и 1 км по реке Потякша (по течению), дугой меняя направление с северо-восточного на юго-восточное. Затем граница идёт 3,1 км по реке Потякша (по течению) и по северной границе села Потякши, меняя направление с юго-восточного на северо-восточное. Далее идет 1,8 км по пастбищу сначала на юго-восток, а потом преимущественно в северо-восточном направлении, мимо скотомогильника, пересекая озеро Конфяэрьке и безымянный ручей, идет 1,2 км по заболоченной пашне до реки Мокша преимущественно на северо-восток. Далее граница идёт по руслу Мокши (по течению): 0,8 км на северо-восток, 0,4 км преимущественно на юго-восток, 0,1 км на северо-восток, 0,1 км на юго-восток, 0,1 км на юго-запад. Проходит 0,2 км по луговой растительности и выходит к озеру Старица, проходя по нему 1 км кривой линией, меняя направление сначала с юго-западного на юго-восточное, а затем с юго-западного на северо-западное. Далее граница снова выходит к реке Мокша, пройдя 0,2 км на северо-запад, затем по руслу Мокши (против течения) идет

в юго-западном направлении 0,4 км, поворачивает на юго-восток и идёт 2 км по заболоченной территории и пашне, далее 0,2 км вдоль лесной дороги, пересекая её, сначала на юго-запад, затем на юго-восток. Далее граница проходит по лесным кварталам Краснослободского участкового лесничества: 0,8 км на северо-восток, 0,6 км на юго-восток, 0,3 км на северо-восток, 0,7 км на юго-восток, 0,2 км юго-запад, 0,3 км на юго-восток, 1,5 км на юго-запад, 0,6 км на северо-запад, 0,2 км на юго-запад. Затем 0,3 км по луговой растительности на юго-запад и снова ломаной линией по лесным кварталам Краснослободского участкового лесничества: 0,1 км на юго-запад, 0,9 км на юго-восток, 0,4 км на северо-восток, 0,3 км на северо-запад, пересекая урочище Ингенарь, 0,5 км на северо-восток, 0,1 км на юго-восток, 0,1 км на юго-запад, 0,2 км на юг, 1 км с северо-востока на юго-восток, 0,4 км на юго-запад, 0,4 км на юго-восток, 0,6 км на юго-запад, 0,4 км на юго-восток, 1 км на юго-восток, 0,1 км на северо-восток, 0,6 км на юго-запад, 0,3 км на северо-запад. Затем граница идёт 0,4 км на юг, потом 0,4 км на юго-восток, пересекая безымянное озеро, до реки Сивинь, 0,2 км по берегу реки Сивинь (против течения) в юго-восточном направлении. Далее по полевой дороге: 0,4 км на северо-восток, 0,2 км на юго-восток, 0,9 км на северо-восток, затем 0,4 км на юго-восток по луговой растительности до реки Кивчей. Граница идет извилистой линией 1,4 км по руслу реки Кивчей (против течения) преимущественно в северо-восточном направлении, поворачивает на юго-восток и идёт 0,4 км по кустарниковой растительности, пересекая реку Кивчей. Далее ломаной линией по лесным кварталам Краснослободского участкового лесничества: 3,7 км преимущественно в северо-восточном направлении, 0,8 км на юго-восток, 0,2 км на юг, 0,3 км на северо-восток до безымянного ручья оврага Арянов. Граница идет 2,8 км извилистой линией по безымянному ручью (против течения), меняя направление преимущественно с юго-восточного на юго-западное. Затем снова по лесным кварталам Краснослободского участкового лесничества: 1 км на восток, 0,3 км на север, 0,8 км на восток, 1 км на юго-запад, 0,7 км на юго-восток, 1 км на восток, 1,6 км на северо-восток. Затем в северо-восточном направлении: 1,1 км по пашне и лесополосе, 1,5 км по лесным кварталам Краснослободского участкового лесничества, 0,6 км по пастбищу и лесополосе, 0,1 км по автомобильной дороге с. Ельники – с. Старое Синдрово – а/д «Подъезд к г. Саранску от а/д «Урал», затем 1,9 км по лесополосе, по оврагу Палый, пересекая безымянный ручей оврага Палый, до реки Кивчей, 0,8 км извилистой линией по реке Кивчей (по течению), преимущественно в северо-западном и юго-западном направлениях, 3,2 км на север по луговой растительности, по лесополосе, оврагу Рузайкин, по лесным кварталам Октябрьского участкового лесничества. Далее граница идёт по лесным кварталам Октябрьского участкового лесничества: 1,3 км на северо-запад, 0,5 км на северо-восток, 0,5 км на восток, 1,7 км на север и северо-восток, 0,5 км на юго-восток, 1,1 км на северо-восток и 0,3 км на северо-запад. По реке Варма (против течения) граница идёт 4,8 км извилистой линией

преимущественно на северо-восток и на юго-восток. Затем снова по лесным кварталам: 1,3 км на северо-восток ломаной линией, 1 км на юго-запад до реки Варма. Граница идет 4 км на северо-восток по реке Варма (против течения), далее также по лесным кварталам Октябрьского участкового лесничества: 0,9 км на юго-восток, 1 км на северо-восток до т. В.

От т. В граница идет по смежеству со Старошайговским муниципальным округом. Граница проходит ломаной линией по лесным кварталам Октябрьского участкового лесничества: 1,5 км на юго-восток, 0,7 км на юго-запад, 1,4 км на юго-восток, 0,3 км на юго-запад, 0,2 км на северо-восток, 0,1 км на северо-запад, 0,4 км на северо-восток, 0,6 км на юго-восток, 0,6 км на юго-запад, 1,1 км на юго-запад, 4,1 км на юго-восток, 4,2 км на северо-восток, 6,1 км на юго-восток, проходя мимо деревни Новая Саловка и пересекая реку Модевка, затем 1 км на юго-восток, пересекая реку Иреть, далее 6,3 км на юго-запад, огибая поселок Пушкино и пересекая реку Визляйка, затем 2,5 км на юго-восток, вновь пересекая реку Визляйка, граница идет 1,4 км на юг, 2,7 км на юго-восток, 0,5 км в южном направлении до реки Пишляйка. Граница идет 2 км извилистой линией по реке Пишляйка (по течению) до реки Сивинь, далее – 4,6 км извилистой линией по реке Сивинь (по течению), преимущественно в юго-западном и северо-западном направлениях, от реки Сивинь граница идет 0,3 км на юго-запад до лесных кварталов Октябрьского участкового лесничества. Затем граница идет по лесным кварталам Октябрьского участкового лесничества: 0,2 км на юго-запад, 1,3 км преимущественно на юго-восток, пересекая местами безымянный ручей, 1,7 км на юго-запад по границе ручья Патра (против течения) и по лесным кварталам до места пересечения с федеральной трассой М-5 «Урал». Далее граница пересекает федеральную трассу М-5 «Урал»: 0,1 км на юг, 0,1 км на юго-запад, 0,1 км на восток, и продолжает идти извилистой линией 3,1 км в юго-западном направлении по лесным кварталам Октябрьского участкового лесничества, пересекая местами ручей Патра. Граница идет вдоль лесных кварталов Краснослободского участкового лесничества: 1,9 км на юго-восток, 2,2 км на юго-запад до т. Г.

От т. Г граница проходит по смежеству с Кадошкинским муниципальным районом. Граница идет вдоль лесных кварталов Краснослободского участкового лесничества: 1,6 км на запад, 1,9 км на юго-запад, 1,4 км на юго-восток, 1,6 км на юго-запад, 1,7 км на северо-запад, 1,3 км на запад до т. Д.

От т. Д граница проходит по смежеству с Ковылкинским муниципальным районом. Граница идет ломаной линией 0,9 км сначала в северо-восточном, затем в северо-западном направлении по реке Авгура (по течению), далее идет 1,9 км преимущественно на северо-запад по лесным кварталам Краснослободского участкового лесничества, затем 1,7 км в юго-западном направлении извилистой линией по безымянному ручью (против течения). Граница идет по лесным кварталам Краснослободского участкового лесничества 0,4 км на юго-запад, 1,8 км на юго-восток, 0,7 км на юг, 1,9 км на

юго-запад, 1 км на северо-запад, 1,5 км на юго-запад, 1,9 км преимущественно на юго-восток, пересекая безымянные ручьи, 2,1 км на северо-запад, пересекая безымянные ручьи, ломаной линией идет 3,5 км в северо-восточном направлении, затем снова 4,4 км на северо-восток с уклоном на север и далее 0,7 км на запад. Граница идет 2,4 км на северо-запад по пастбищу и по пашне, пересекая автодорогу к селу Усть-Рахмановка, затем поворачивает 1,3 км на северо-восток и идет по пашне, по лесному участку, по пастбищу. Граница огибает лесные кварталы Краснослободского участкового лесничества: 0,3 км на северо-запад, 0,3 км на северо-восток, 3,2 км на северо-запад, далее 2,2 км на северо-запад по пашне до лесополосы. Затем продолжает движение по лесополосе и по пашне: 2,3 км на запад с небольшим уклоном на север, 3,6 км на юго-запад до пересечения с рекой Рябка. Граница идет 0,5 км на северо-запад по пастбищу и по пашне, пересекая реку Рябка, далее ломаной линией 0,1 км на северо-запад до безымянного ручья, затем пересекает безымянный ручей и продолжает движение по пашне: 1,1 км на юго-запад, пересекая полевую дорогу, далее 0,6 км на северо-запад, пересекая безымянный ручей реки Рябка, затем 0,5 км на юго-запад. Граница идет по лесополосе, по пашне и по пастбищу: 1 км на север, ломаной линией 2,8 км на северо-запад, 0,9 км на запад, 2 км на юго-запад, пересекая полевую дорогу к деревне Нагорное Шенино, до безымянного ручья. Затем извилистой линией граница идет по безымянному ручью (по течению) 0,6 км, меняя направление преимущественно с юго-западного на северо-западное, далее в юго-западном направлении: 0,3 км по пастбищу, 0,2 по лесному участку Краснослободского участкового лесничества, 2 км по кустарниковой и луговой растительности до безымянного ручья. Граница идет извилистой линией 2,1 км по безымянному ручью (по течению), меняя направление с юго-восточного на юго-западное, пересекая озеро Чурелки, затем по луговой растительности и по пастбищу 1,3 км на юго-запад до места пересечения с рекой Мокша, далее извилистой линией 1,4 км по реке Мокша (по течению), меняя направление с юго-западного на северо-западное. Граница идет по пастбищу: 0,5 км на юго-запад, 0,1 км на северо-запад, 2,7 км на запад, 1 км на северо-запад, затем 0,6 км на северо-запад по пашне до реки Линьевка, далее извилистой линией идет 2,9 км по реке Линьевка (против течения) преимущественно в юго-западном направлении, пересекая автомобильную дорогу г. Ковылкино – с. Русская Лашма – с. Гумны. Граница идет по пашне 1,1 км преимущественно в юго-западном направлении до балки Воронская, далее идет 0,1 км на юго-восток по контуру балки Воронская, пересекает её и безымянный ручей и идет 0,1 км на юго-запад, 0,1 км на северо-запад, затем 0,4 км на северо-запад с уклоном на север по пашне и пастбищу до юго-восточной границы пруда. Граница огибает с восточной стороны пруд извилистой линией 0,3 км в юго-западном направлении, 1,2 км по ручью Кранжей (против течения) в том же направлении до северо-восточной границы населенного пункта с. Зайцево. Далее граница идет по лесополосе и

по пашне: 1,1 км на юг с небольшим уклоном на восток, 1,6 км на юго-запад, 1,2 км на северо-запад, пересекая безымянный ручей, затем 0,1 км на юго-запад до безымянного ручья оврага Кранджа. Граница идет 0,5 км на северо-запад по безымянному ручью (по течению) оврага Кранджа, затем разворачивается и идет извилистой линией 1,2 км в юго-западном направлении по безымянному ручью (против течения) оврага Кранджа, далее граница идет 1,3 км на юго-запад по пашне и по лесополосе, 0,2 км на юго-запад по пашне до ручья Леплейка. Граница идет 3,3 км извилистой линией по ручью Леплейка (по течению), меняя направление с юго-западного на северо-западное, затем граница идет 0,9 км на юго-запад ломаной линией по пашне, пересекая овраг Толкуляй, 0,9 км на запад по пашне до безымянного ручья урочища Партизанское Поле, затем разворачивается под прямым углом и идет извилистой линией по безымянному ручью 1,5 км на северо-запад до т. Е.

От т. Е граница проходит по смежеству с Атюрьевским муниципальным округом. Граница идет от оврага Матвеевский на северо-восток 2,2 км по ручью Леплейка (по течению), далее от ручья Леплейка идет на юго-запад 1,1 км вдоль ручья Лепьевский (против течения), затем 1,8 км на северо-запад до лесополосы. Граница идет 2,8 км на северо-восток по лесополосе, 1,6 км на северо-запад до ручья Шум. Затем граница поворачивает на запад 0,4 км и пересекает ручей Шум, 1,8 км северо-запад по границе контура пашни до балки Ахтаб, далее на северо-запад 0,5 км по безымянному ручью (по течению), затем поворачивает на северо-восток и продолжает идти 0,8 км по безымянному ручью (против течения) мимо балки Ахтаб. Граница идет по пашне: 2,9 км на северо-запад, 2,4 км на юго-запад до лесополосы, затем 0,9 км на северо-запад по лесополосе, и снова на северо-запад 1,8 км вдоль лесополосы до пересечения с федеральной трассой М-5 «Урал». От автомобильной дороги граница идет по лесополосе: 1,6 км на северо-запад, 1,4 км на север, пересекая овраг Отрожек. Затем граница поворачивает на северо-запад и идет 0,6 км по пашне, 0,6 км на северо-запад до безымянного ручья. Далее извилистой линией преимущественно в западном направлении граница идет 1,4 км по безымянному ручью (по течению) оврага Перевесынский, 0,4 км в юго-западном направлении по безымянному ручью (по течению), 0,4 км в северо-западном направлении. От безымянного ручья оврага Перевесынский граница идет по полевой дороге 1,2 км в северном направлении, 3,4 км в северо-восточном направлении. Затем 2,5 км на восток по границе пашни, пересекая реку Урейка, 1,1 км в северо-западном направлении, пересекая овраг Кондратьев, 1,1 км в северном направлении по болоту Аржабец, далее 1,8 км в северо-восточном направлении по реке Урейка (по течению), от реки Урейка граница идет на запад по лесополосе 3,3 км до т. А.

Схематическая карта Краснослободского муниципального района Республики Мордовия



г. Краснослободск

- административный центр
муниципального района

д. Литва

- прочие населенные пункты

... — граница муниципального
района

Описание смежеств

от А до В территория Темниковского муниципального района
от Б до В территория Ельниковского муниципального округа
от В до Г территория Старошайговского муниципального округа
от Г до Д территория Кадошкинского муниципального района
от Д до Е территория Ковылкинского муниципального района
от Е до А территория Атюрьевского муниципального округа

Статья 2

Изменить границу административно-территориальной единицы Краснослободский район Республики Мордовия и установить ее по границе Краснослободского муниципального района Республики Мордовия.

Статья 3

Карта (план) Краснослободского муниципального района Республики Мордовия составляется в соответствии с настоящим Законом.

Статья 4

Настоящий Закон вступает в силу со дня, следующего за днем его официального опубликования.

Глава
Республики Мордовия


А.А. ЗДУНОВ

г. Саранск

2026 года

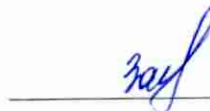
№

Председатель Совета депутатов
Краснослободского муниципального района
Республики Мордовия



В.Д. Коршунов

Начальник юридического отдела
Администрации Краснослободского
муниципального района
Республики Мордовия



Е.В. Зайцева

ПОЯСНИТЕЛЬНАЯ ЗАПИСКА

к проекту закона Республики Мордовия «О внесении изменения в Закон Республики Мордовия «Об установлении границ муниципальных образований Краснослободского муниципального района Республики Мордовия, Краснослободского муниципального района Республики Мордовия и наделении их статусом сельского поселения, городского поселения и муниципального района» и об изменении границы Краснослободского района Республики Мордовия»

Проект закона Республики Мордовия «О внесении изменения в Закон Республики Мордовия «Об установлении границ муниципальных образований Краснослободского муниципального района Республики Мордовия, Краснослободского муниципального района Республики Мордовия и наделении их статусом сельского поселения, городского поселения и муниципального района» и об изменении границы Краснослободского района Республики Мордовия» (далее – законопроект) вносится в Государственное Собрание Республики Мордовия в порядке законодательной инициативы Советом депутатов Краснослободского муниципального района Республики Мордовия в целях уточнения описания границы Краснослободского муниципального района Республики Мордовия, а также изменения границы административно-территориальной единицы Краснослободский район Республики Мордовия.

Законопроектом предлагается изложить в новой редакции приложение 24 к Закону Республики Мордовия от 28 декабря 2004 года № 125-3 «Об установлении границ муниципальных образований Краснослободского муниципального района Республики Мордовия, Краснослободского муниципального района Республики Мордовия и наделении их статусом сельского поселения, городского поселения и муниципального района» содержащее картографическое описание границы и схематическую карту Краснослободского муниципального района Республики Мордовия.


Также законопроектом предлагается в соответствии с подпунктом 1 пункта 1 статьи 7 Закона Республики Мордовия от 23 марта 1998 года № 7-3 «О порядке решения вопросов административно-территориального устройства Республики Мордовия» изменить границу административно-территориальной единицы Краснослободский район Республики Мордовия установив ее по границе Краснослободского муниципального района Республики Мордовия.


Принятие законопроекта об изменении границы не приведет к нарушению требований федерального законодательства к транспортной доступности для проживающего населения до административного центра Краснослободского муниципального района Республики Мордовия (в состав территории Краснослободского муниципального района Республики Мордовия входит 71 населённый пункт).

Законопроект подготовлен Советом депутатов Краснослободского муниципального района Республики Мордовия совместно с отделом по работе с органами местного самоуправления Аппарата Государственного Собрания Республики Мордовия в рамках взаимодействия органов власти в законотворческом процессе.

Принятие законопроекта не потребует дополнительных расходов из республиканского бюджета Республики Мордовия.

В целях обеспечения проведения независимой антикоррупционной экспертизы проект закона размещен 12 мая 2026 года на официальном сайте органов государственной власти Республики Мордовия в информационно-телекоммуникационной сети «Интернет».

Председатель Совета депутатов
Краснослободского муниципального района
Республики Мордовия _____  В.Д.Коршунов

Начальник юридического отдела
Администрации Краснослободского
муниципального района
Республики Мордовия _____  Е.В.Зайцева