

№ 12
от 06.04.2026.

Государственное Собрание
Республики Мордовия
Чибиркину В.В.

Уважаемый Владимир Васильевич!

Совет депутатов Торбеевского муниципального района Республики Мордовия в порядке законодательной инициативы вносит в Государственное Собрание Республики Мордовия проект закона Республики Мордовия «О внесении изменений в Закон Республики Мордовия «Об установлении границ муниципальных образований Торбеевского муниципального района Республики Мордовия, Торбеевского муниципального района Республики Мордовия и наделении их статусом сельского поселения, городского поселения и муниципального района» и об изменении границ отдельных сельсоветов Торбеевского района Республики Мордовия, Торбеевского района Республики Мордовия» для рассмотрения.

Приложение:

1) текст законопроекта и его копия в электронном виде в формате MS Word (на 20 л. в 1 экз.);

2) пояснительная записка к законопроекту (на 2 л. в 1 экз.);

3) решение Совета депутатов Торбеевского муниципального района Республики Мордовия «О реализации права законодательной инициативы в Государственном Собрании Республики Мордовия по принятию закона Республики Мордовия «О внесении изменений в Закон Республики Мордовия «Об установлении границ муниципальных образований Торбеевского муниципального района Республики Мордовия, Торбеевского муниципального района Республики Мордовия и наделении их статусом сельского поселения, городского поселения и муниципального района» и об изменении границ отдельных сельсоветов Торбеевского района Республики Мордовия, Торбеевского района Республики Мордовия» (на 2 л. в 1 экз.).

Представителем Совета депутатов Торбеевского муниципального района Республики Мордовия при рассмотрении вышеуказанного законопроекта и согласовании поправок к нему в Государственном Собрании Республики Мордовия является Глава Торбеевского муниципального района Республики Мордовия Шичкин Сергей Федорович, а в случае его отсутствия – лицо, временно исполняющее его полномочия.

Председатель Совета депутатов Торбеевского
муниципального района Республики Мордовия



Семочкина — А.М. Семочкина

**Совет депутатов Торбеевского муниципального района
Республики Мордовия
61-я сессия
(седьмого созыва)**

Р Е Ш Е Н И Е

« 18 » марта 2026 г.

рп. Торбеево

№ 216

О реализации права законодательной инициативы в Государственном Собрании Республики Мордовия по принятию закона Республики Мордовия «О внесении изменений в Закон Республики Мордовия «Об установлении границ муниципальных образований Торбеевского муниципального района Республики Мордовия, Торбеевского муниципального района Республики Мордовия и наделении их статусом сельского поселения, городского поселения и муниципального района» и об изменении границ отдельных сельсоветов Торбеевского района Республики Мордовия, Торбеевского района Республики Мордовия»

В соответствии со статьей 11 Федерального закона от 20 марта 2025 года № 33-ФЗ «Об общих принципах организации местного самоуправления в единой системе публичной власти», статьей 9 Закона Республики Мордовия от 23 марта 1998 года № 7-3 «О порядке решения вопросов административно-территориального устройства Республики Мордовия», статьями 37, 39 Закона Республики Мордовия от 21 февраля 2002 г. № 10-3 «О правовых актах Республики Мордовия», Уставом Торбеевского муниципального района Республики Мордовия, Совет депутатов Торбеевского муниципального района Республики Мордовия **р е ш и л:**

1. Дать согласие на изменение границы Торбеевского муниципального района Республики Мордовия и границы административно-территориальной единицы Торбеевский район Республики Мордовия.

2. Согласиться с предложениями Советов депутатов Варжеляйского, Дракинского, Салазгорьского, Хилковского сельских поселений Торбеевского муниципального района Республики Мордовия реализовать право законодательной инициативы в Государственном Собрании Республики Мордовия по принятию закона Республики Мордовия «О внесении изменений в Закон Республики Мордовия «Об установлении границ муниципальных образований Торбеевского муниципального района Республики Мордовия, Торбеевского муниципального района Республики Мордовия и наделении их статусом сельского поселения, городского поселения и муниципального района» и об изменении границ отдельных сельсоветов Торбеевского района Республики Мордовия, Торбеевского района Республики Мордовия».

3. Внести на рассмотрение Государственного Собрания Республики

Мордовия в порядке законодательной инициативы проект закона Республики Мордовия «О внесении изменений в Закон Республики Мордовия «Об установлении границ муниципальных образований Торбеевского муниципального района Республики Мордовия, Торбеевского муниципального района Республики Мордовия и наделении их статусом сельского поселения, городского поселения и муниципального района» и об изменении границ отдельных сельсоветов Торбеевского района Республики Мордовия, Торбеевского района Республики Мордовия».

4. Назначить представителем Совета депутатов Торбеевского муниципального района Республики Мордовия при рассмотрении вышеуказанного проекта закона Республики Мордовия и согласовании поправок к нему в Государственном Собрании Республики Мордовия Главу Торбеевского муниципального района Республики Мордовия Шичкина Сергея Федоровича, а в случае его отсутствия – лицо, временно исполняющее его полномочия.

5. Настоящее решение вступает в силу после его официального опубликования на официальном сайте органов местного самоуправления Торбеевского муниципального района Республики Мордовия в сети «Интернет» по адресу: <https://torbeevo.gosuslugi.ru> и газете «Вестник Торбеевского муниципального района».

Председатель Совета депутатов
Торбеевского муниципального района
Республики Мордовия



А.М. Семочкина

Глава Торбеевского
муниципального района
Республики Мордовия



С.Ф. Шичкин

Проект внесен
Советом депутатов
Торбеевского
муниципального района
Республики Мордовия



ЗАКОН РЕСПУБЛИКИ МОРДОВИЯ

Мордовия Республикань
Законось

Мордовия Республикань
Законець

**О ВНЕСЕНИИ ИЗМЕНЕНИЙ В ЗАКОН РЕСПУБЛИКИ МОРДОВИЯ
«ОБ УСТАНОВЛЕНИИ ГРАНИЦ МУНИЦИПАЛЬНЫХ ОБРАЗОВАНИЙ
ТОРБЕЕВСКОГО МУНИЦИПАЛЬНОГО РАЙОНА РЕСПУБЛИКИ МОРДОВИЯ,
ТОРБЕЕВСКОГО МУНИЦИПАЛЬНОГО РАЙОНА РЕСПУБЛИКИ МОРДОВИЯ И
НАДЕЛЕНИИ ИХ СТАТУСОМ СЕЛЬСКОГО ПОСЕЛЕНИЯ, ГОРОДСКОГО
ПОСЕЛЕНИЯ И МУНИЦИПАЛЬНОГО РАЙОНА» И ОБ ИЗМЕНЕНИИ ГРАНИЦ
ОТДЕЛЬНЫХ СЕЛЬСОВЕТОВ ТОРБЕЕВСКОГО РАЙОНА РЕСПУБЛИКИ
МОРДОВИЯ, ТОРБЕЕВСКОГО РАЙОНА РЕСПУБЛИКИ МОРДОВИЯ**

Принят Государственным Собранием

2026 года

Статья 1

Внести в Закон Республики Мордовия от 28 декабря 2004 года № 127-З «Об установлении границ муниципальных образований Торбеевского муниципального района Республики Мордовия, Торбеевского муниципального района Республики Мордовия и наделении их статусом сельского поселения, городского поселения и муниципального района» (Известия Мордовии, 30 декабря 2004 года, № 198-22; 28 ноября 2008 года, № 181-34; 13 октября 2009 года, № 153-37; 16 марта 2010 года, № 36-10; 18 июня 2010 года, № 88-27; 18 мая 2018 года, № 51-23; 7 ноября 2018 года, № 121-51; официальный интернет-портал правовой информации (www.pravo.gov.ru), 2019, 25 апреля, № 1300201904250012; Известия Мордовии, 19 мая 2020 года, № 51-26) следующие изменения:

1. Приложение 1 изложить в следующей редакции:

«Приложение 1
к Закону Республики Мордовия
«Об установлении границ
муниципальных образований
Торбеевского муниципального
района Республики Мордовия,
Торбеевского муниципального
района Республики Мордовия и
наделении их статусом сельского
поселения, городского поселения и
муниципального района»

**Картографическое описание
границы Варжеляйского сельского поселения
Торбеевского муниципального района Республики Мордовия и
схематическая карта**

Картографическое описание границы Варжеляйского сельского поселения Торбеевского муниципального района Республики Мордовия произведено от левого угла схематической карты по ходу часовой стрелки с учетом прилегающих территорий смежных муниципальных образований Виндрейского, Хилковского и Салазгорьского сельских поселений Торбеевского муниципального района Республики Мордовия, а также Zubово-Полянского муниципального района Республики Мордовия (далее соответственно – Виндрейское сельское поселение, Хилковское сельское поселение, Салазгорьское сельское поселение, Zubово-Полянский муниципальный район).

От т. А граница идет по смежеству с Виндрейским сельским поселением. Граница идёт по контурам лесных кварталов Виндрейского участкового лесничества: 70 м на север, 0,2 км на северо-восток, 0,6 км на юго-восток, продолжает движение по контурам лесных кварталов Виндрейского участкового лесничества: 0,4 км на юго-восток, 0,3 км на юг, 0,1 км на юго-запад до автомобильной дороги общего пользования регионального значения п. Сосновка – с. Виндрей, затем идет 0,4 км вдоль дороги на юго-восток, пересекая ручей Большой Шкимлей, 0,2 км на юго-запад, 0,4 км на юго-восток, 0,3 км на северо-восток, 0,2 км на юго-восток, 0,1 км на северо-восток, 0,2 км на юго-восток, 0,1 км на юго-запад, 0,1 км на юго-восток, 0,1 км на юг, 0,1 км на юго-восток, 0,1 км на северо-восток, 0,6 км на юго-восток, 0,6 км на северо-восток, 0,3 км на юго-восток, 0,1 км на северо-восток, 0,4 км на юго-восток, 0,1 км на юго-запад, 0,2 км на юго-восток, 0,2 км на восток, пересекая грунтовую дорогу, 0,1 км на северо-восток, 0,1 км на восток, 0,3 км на юго-восток, затем, пересекая дорогу общего пользования регионального значения п. Сосновка – с. Виндрей, идет 0,2 км на северо-восток, далее мимо кордона Тряпкин сначала 0,6 км на юго-

восток, затем 0,5 км на северо-восток до юго-западной окраины населенного пункта с. Виндрей. По заболоченной территории граница опускается 0,4 км на юг и 1,2 км на юго-восток, пересекая ручей Серебрянка и реку Виндрей. Граница идет по контурам лесных кварталов Виндрейского участкового лесничества: 1,2 км на восток, 1,2 км на северо-восток, пересекая реку Виндрей, 0,1 км на юго-восток, 0,3 км север-восток, 1,0 км на юго-восток, 0,2 км на юг, 0,1 км на юго-запад, 0,1 км на юго-восток, 0,4 км на восток, 0,3 км на юго-восток до безымянного ручья. Затем вдоль безымянного ручья (против течения) 0,2 км на северо-восток, 0,1 км на северо-восток с уклоном на восток, 1,4 км на юго-восток, пересекая грунтовые дороги, огибает кордон Подлесно-Ивановский 1,0 км на северо-восток, 0,3 км на север, 0,1 км на северо-восток, 0,3 км на север, 0,2 км на восток, 0,6 км на юго-восток, 0,3 км на северо-восток, 0,1 км на юго-восток, 0,2 км на восток, 1,5 км ломаной линией на северо-восток, пересекая грунтовую дорогу, до т. Б.

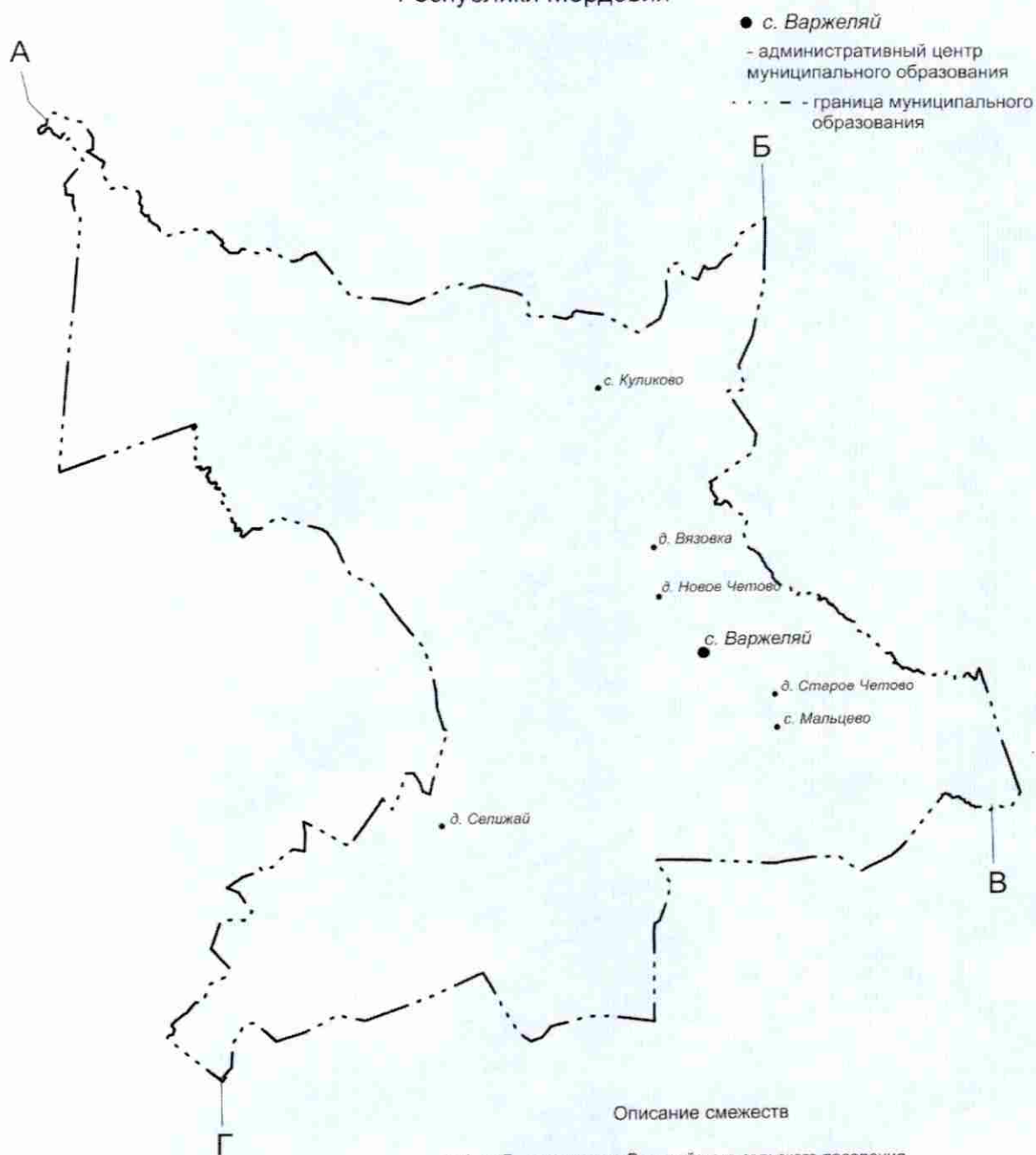
От т. Б граница идет по смежеству с Хилковским сельским поселением 1,4 км на юг, 1,8 км на юго-запад, пересекая безымянный ручей, 0,5 км на юго-восток, пересекая реку Шуструй, до безымянного ручья. По безымянному ручью (по течению) 0,4 км на запад, далее по сенокосам и заболоченной растительности 1,1 км на юго-восток, 0,4 км на юг, затем 1,1 км на юго-запад до реки Виндрей. По реке Виндрей (против течения) граница извилистой линией идет 3,5 км в юго-восточном направлении до места впадения реки Малый Шуструй. По реке Малый Шуструй (против течения) идет извилистой линией 5,6 км, меняя направление с восточного на юго-восточное. Затем прямой линией по пастбищам идет 2,7 км на юго-восток, 0,2 км на юго-запад до южного берега реки Виндрей, до т. В.

От т. В граница идет по смежеству с Салазгорьским сельским поселением. Граница идёт извилистой линией по реке Виндрей (по течению) 1,9 км преимущественно на северо-запад, пересекает реку Виндрей и балку Паксилей и огибает пашню 2,4 км в юго-западном направлении, 0,6 км на северо запад, пересекая безымянный ручей оврага Манушкин. Далее граница идет сначала до северной части населенного пункта Салазгорь и затем по пашне 3,6 км в западном направлении, пересекая автодорогу р.п. Торбеево – с. Виндрей. Проходит 0,2 км на западном направлении, затем 0,6 км в юго-восточном, огибая безымянный ручей, идет по оврагу 1,2 км в юго-западном направлении, 1,9 км в южном направлении по грунтовой дороге вдоль пашни. Затем граница идет 0,9 км в северо-западном направлении по пашне, 1,0 км по пастбищу, 0,8 км вдоль безымянного ручья в юго-западном направлении. Далее от ручья в северо-западном направлении 1,1 км по пашне, затем в том же направлении 0,7 км по лесному массиву, меняет направление на юго-западное и идет 1,5 км по лесному массиву, 1,2 км по лугу, 0,6 км на северо-запад по лугу, 1,4 км на юго-запад по заболоченному пастбищу, 0,6 км на северо-запад по лесному массиву, 1,6 км на юго-запад, огибая лесные кварталы Зубовского территориального лесничества, до Г.

От т. Г граница идет по смежеству с Зубово-Полянским муниципальным районом. Граница идёт по железной дороге 1,5 км в северо-

западном направлении. По кварталам Зубовского территориального лесничества граница проходит ломаной линией 13,0 км преимущественно в северо-восточном и северо-западном направлениях мимо урочища Кордон Савинский, кордона Ололяйский и урочища Кордон-Салазгерский, пересекая ручей Савва и безымянный ручей, затем идёт 6,2 км в северо-западном направлении и опускается преимущественно в юго-западном направлении 0,8 км до реки Савва. По течению реки Савва граница идёт извилистой линией преимущественно в северо-западном направлении 4,0 км, затем 0,1 км на северо-запад и опускается в юго-западном направлении прямой линией 2,9 км до региональной автомобильной дороги Зубово-Полянского муниципального района п. Потьма – п. Барашево, вдоль которой потом поднимается 5,4 км в северо-восточном направлении, пересекая Донскую дорогу, мимо посёлка Молочница Зубово-Полянского муниципального района. Далее граница идёт ломаной линией 2 км, огибая территорию лагеря Зубово-Полянского муниципального района и меняя направление преимущественно с северо-западного на северо-восточное, до реки Виндрей. По правому берегу реки Виндрей (по течению), мимо посёлка Сосновка Зубово-Полянского муниципального района, идёт преимущественно в северо-западном и юго-западном направлениях 1,2 км, затем 0,3 км преимущественно на северо-восток, поворачивает 1,3 км на запад и поднимается 13,0 км по лесным кварталам Виндрейского территориального лесничества, пересекая ручей Городок, безымянный ручей и федеральную трассу М-5 «Урал», в северо-восточном направлении до точки А.

Схематическая карта
Варжеляйского сельского поселения
Торбеевского муниципального района
Республики Мордовия



от А до Б территория Виндрейского сельского поселения
от Б до В территория Хилковского сельского поселения
от В до Г территория Салазгорьского сельского поселения
от Г до А территория Зубово-Полянского муниципального района

2. В приложении 2 в описании смежеств схематической карты Виндрейского сельского поселения Торбеевского муниципального района Республики Мордовия слова «Атюрьевского муниципального района» заменить словами «Атюрьевского муниципального округа».

3. Приложение 3 изложить в следующей редакции:

«Приложение 3
к Закону Республики Мордовия
«Об установлении границ
муниципальных образований
Торбеевского муниципального
района Республики Мордовия,
Торбеевского муниципального
района Республики Мордовия и
наделении их статусом сельского
поселения, городского поселения и
муниципального района»

**Картографическое описание
границы Дракинского сельского поселения
Торбеевского муниципального района Республики Мордовия и
схематическая карта**

Картографическое описание границы Дракинского сельского поселения Торбеевского муниципального района Республики Мордовия произведено от левого угла схематической карты по ходу часовой стрелки с учетом прилегающих территорий смежных муниципальных образований Торбеевского городского поселения, Краснопольского, Кажлодского, Никольского сельских поселений Торбеевского муниципального района Республики Мордовия (далее соответственно – Торбеевское городское поселение, Краснопольское сельское поселение, Кажлодское сельское поселение, Никольское сельское поселение), а также Пензенской области.

От т. А граница идет по смежеству с Торбеевским городским поселением. Граница идет 1,6 км в юго-восточном направлении вдоль северной стороны автодороги г. Рузаевка – г. Ковылкино – р.п. Торбеево до пересечения с автомобильной дорогой р.п. Торбеево – с. Кажлодка – с. Лопатино. Далее граница меняет направление на юго-запад и идет 0,1 км вдоль автодороги р.п. Торбеево – с. Кажлодка – с. Лопатино, пересекает ее и идет на юго-восток 1,0 км по пашне. Далее граница идет в обход земель населенного пункта рабочий поселок Торбеево: сначала 0,6 км на юго-восток, затем 0,2 км на северо-запад до автодороги г. Рузаевка – г. Ковылкино – р.п. Торбеево, пересекает ее и идет в юго-восточном направлении на протяжении 1,4 км вдоль северной стороны автодороги г. Рузаевка – г. Ковылкино – р.п. Торбеево до т. Б.

От т. Б граница идет по смежеству с Краснопольским сельским поселением. От автодороги г. Рузаевка – г. Ковылкино – р.п. Торбеево, пересекая ее, граница идет на юго-восток 2,8 км по пашне. Затем поворачивает юго-восточнее и движется 2,1 км по безымянному ручью (по течению) оврага Краснопольский до реки Тож. Далее граница меняет

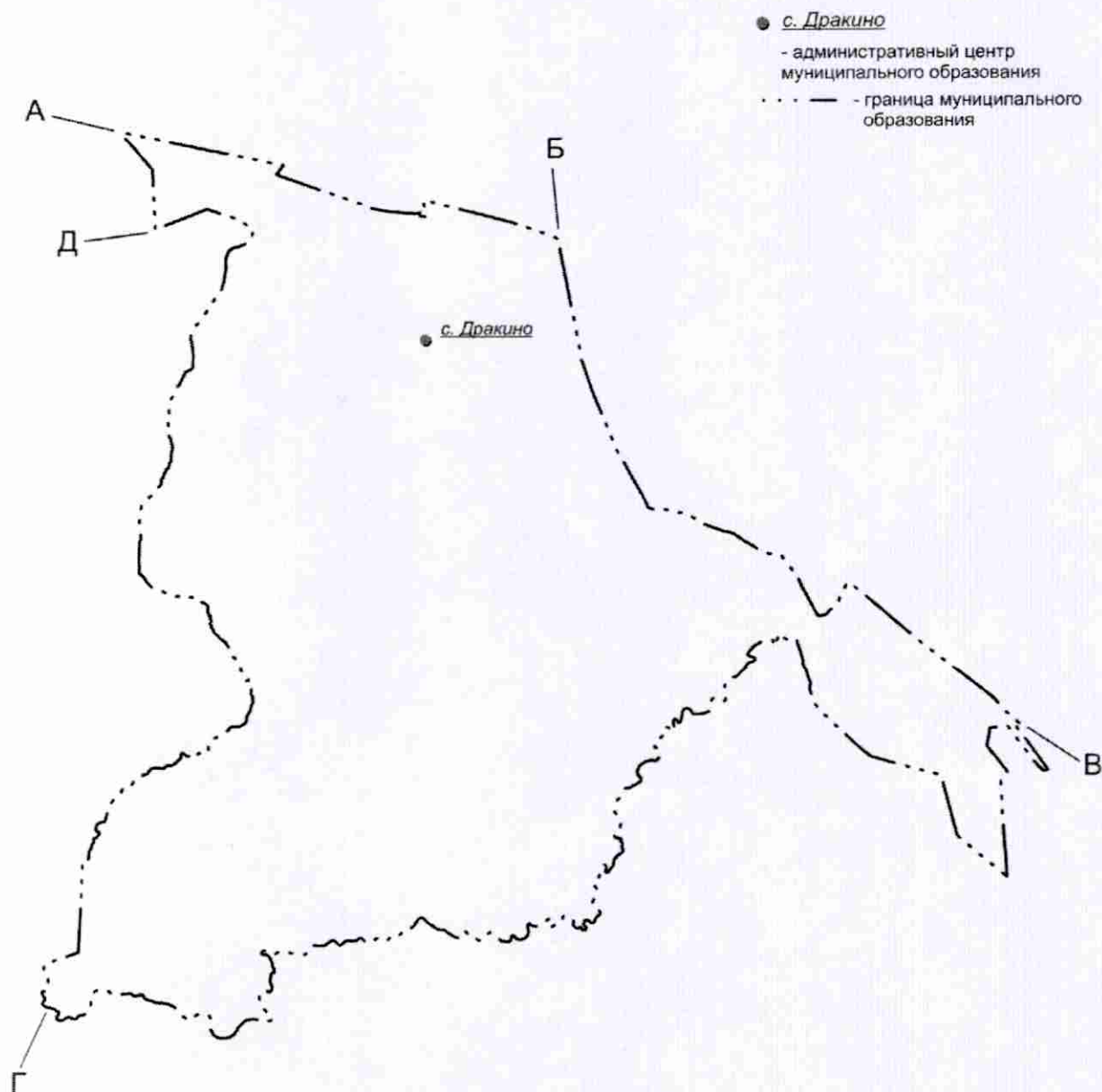
направление на северо-восток и идет 0,5 км по реке Тож (против течения). От реки Тож граница идет в юго-восточном направлении 2,2 км по контуру пашни, пересекая безымянный ручей балки Левая Ножка, до т. В.

От т. В граница идет по смежеству с Пензенской областью. Граница поворачивает 0,1 км на запад, затем огибает безымянный ручей балки Левая Ножка сначала 0,6 км с юго-восточной стороны, затем – 0,6 км с северо-западной стороны. Идет вдоль безымянного ручья (против течения) балки Левая Ножка, меняя направление: 0,4 км на юго-запад, 0,3 км на юго-восток, 0,1 км на юго-запад, 0,9 км на юг. Затем граница поворачивает 0,6 км на северо-запад по границе пашни, 0,6 км на северо-запад, 1,4 км на северо-запад ломанной линией до пересечения с безымянным ручьем балки Местный Овраг. Далее – по безымянному ручью (по течению) балки Местный Овраг 0,7 км в том же северо-западном направлении до реки Тож. После этого граница идет по реке Тож (по течению) 10,6 км извилистой линией, меняя направление с юго-западного на западное, затем на южное и западное до пересечения с рекой Парца. Затем граница идет преимущественно в северо-западном направлении 2,6 км по реке Парца (по течению), пересекая автомобильную дорогу г. Спасск – с. Устье, до т. Г.

От т. Г граница идет по смежеству с Кажлодским сельским поселением. Граница идет по пастбищу ломаной линией 0,5 км преимущественно в северном направлении. Затем граница идет по пастбищу: 0,4 км на северо-восток, 0,9 км на север, 50 м на восток до безымянного ручья. Далее граница идет извилистой линией по безымянному ручью (против течения) 8,2 км, меняя направление с северо-восточного на северо-западное и снова на северо-восточное. Затем – по пашне ломаной линией: сначала 0,1 км на северо-восток, 0,1 км на север, затем 0,5 км на северо-запад, пересекая автодорогу р.п. Торбеево – с. Кажлодка – с. Лопатино, и 0,5 км на юго-запад до т. Д.

От т. Д граница идет по смежеству с Никольским сельским поселением. Граница идет на север по пастбищу на протяжении 0,6 км, затем меняет направление на северо-запад и идет по контуру пашни 0,5 км до автодороги г. Рузаевка – г. Ковылкино – р.п. Торбеево, пересекая ее, до т. А.

Схематическая карта
Дракинского сельского поселения
Торбеевского муниципального района
Республики Мордовия



Описание смежеств

| | |
|-----------|--|
| от А до Б | территория Торбеевского городского поселения |
| от Б до В | территория Краснопольского сельского поселения |
| от В до Г | территория Пензенской области |
| от Г до Д | территория Кажлодского сельского поселения |
| от Д до А | территория Никольского сельского поселения |

4. В приложении 4:

1) в частях первой и второй картографического описания границы Жуковского сельского поселения Торбеевского муниципального района Республики Мордовия заменить по тексту слова «Атюрьевский муниципальный район» в соответствующем падеже словами «Атюрьевский муниципальный округ» в соответствующем падеже;

2) в описании смежеств схематической карты Жуковского сельского поселения Торбеевского муниципального района Республики Мордовия слова «Атюрьевского муниципального района» заменить словами «Атюрьевского муниципального округа».

5. В приложении 6:

1) в части первой картографического описания границы Красноармейского сельского поселения Торбеевского муниципального района Республики Мордовия заменить слова «Атюрьевского и Ковылкинского муниципальных районов» словами «Атюрьевского муниципального округа Республики Мордовия, Ковылкинского муниципального района», слова «Атюрьевский муниципальный район» словами «Атюрьевский муниципальный округ»;

2) в части второй картографического описания границы Красноармейского сельского поселения Торбеевского муниципального района Республики Мордовия слова «районом» заменить словами «муниципальным округом»;

3) в части третьей картографического описания границы Красноармейского сельского поселения Торбеевского муниципального района Республики Мордовия после слова «Ковылкинским» дополнить словом «муниципальным»;

4) в описании смежеств схематической карты Красноармейского сельского поселения Торбеевского муниципального района Республики Мордовия слова «Атюрьевского муниципального района» заменить словами «Атюрьевского муниципального округа».

6. Приложение 14 изложить в следующей редакции:

«Приложение 14
к Закону Республики Мордовия
«Об установлении границ
муниципальных образований
Торбеевского муниципального
района Республики Мордовия,
Торбеевского муниципального
района Республики Мордовия и
наделении их статусом сельского

поселения, городского поселения и муниципального района»

**Картографическое описание
границы Салазгорьского сельского поселения
Торбеевского муниципального района Республики Мордовия и
схематическая карта**

Картографическое описание границы Салазгорьского сельского поселения Торбеевского муниципального района Республики Мордовия произведено от правого угла схематической карты по ходу часовой стрелки с учетом прилегающих территорий смежных муниципальных образований Хилковского, Никольского, Варжалейского сельских поселений, Торбеевского городского поселения Торбеевского муниципального района Республики Мордовия, а также Zubово-Полянского муниципального района Республики Мордовия (далее соответственно – Хилковское сельское поселение, Никольское сельское поселение, Варжалейское сельское поселение, Торбеевское городское поселение, Zubово-Полянский муниципальный район).

От т. А граница идет по смежеству с Хилковским сельским поселением. Граница идет на юго-восток 2,1 км по реке Виндрей (против течения), далее граница смещается на юго-запад по полевой дороге 0,7 км, следом направление меняется на юго-восток 2,8 км также по полевой дороге до т. Б.

От т. Б граница идет по смежеству с Торбеевским городским поселением. Граница идет на запад 0,8 км через пашню по грунтовой дороге до автодороги р.п. Торбеево – с. Виндрей, смещаясь на северо-запад 0,7 км по автомобильной дороге р.п. Торбеево – с. Виндрей. Затем граница идет в юго-западном направлении по безымянному ручью (против течения) 1,5 км до т. В.

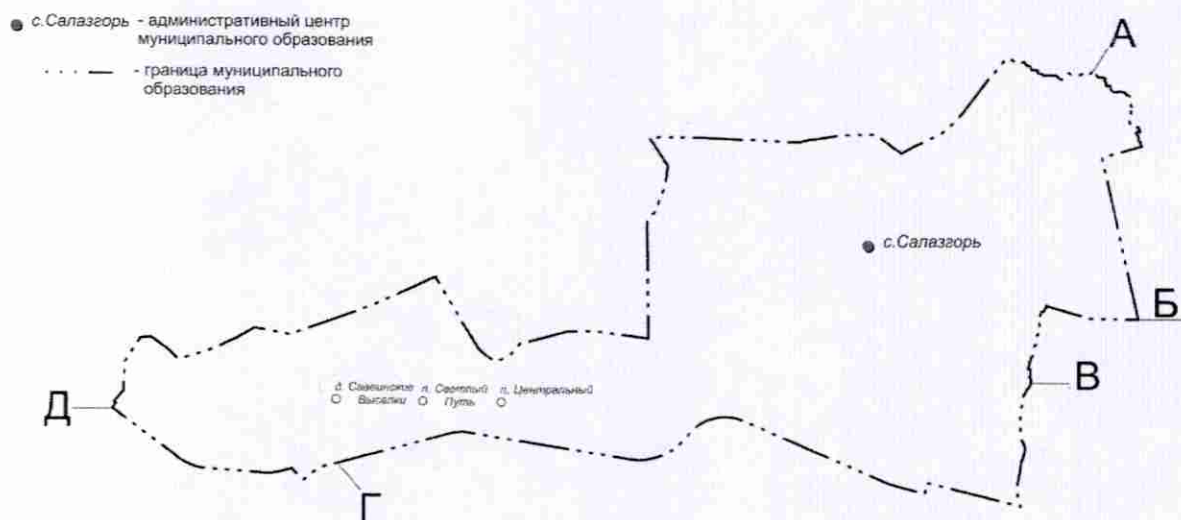
От т. В граница идет по смежеству с Никольским сельским поселением. Граница проходит на юго-запад 2,3 км вдоль извилистого безымянного ручья (против течения), меняя направление на юг, затем граница идет по полосе отвода железной дороги 1,6 км в северо-западном направлении, пересекая железную дорогу в южном направлении на 0,1 км. Далее граница проходит, меняя свое направление с северо-западного на юго-западное, по полосе отвода железной дороги 10,7 км до т. Г.

От т. Г граница идет по смежеству с Zubово-Полянским муниципальным районом. Граница идет на юго-запад 0,4 км по лесному массиву, далее направление меняется на северо-западное, где граница проходит по лесному массиву 0,3 км. Затем граница проходит по железной дороге в северо-западном направлении 3,3 км до т. Д.

От т. Д граница идет по смежеству с Варжелайским сельским поселением. Граница огибает лесные кварталы Zubовского территориального лесничества в северо-восточном направлении 1,6 км, далее граница меняет свое направление на юго-восток и проходит 0,6 км по лесному массиву, затем

граница проходит в северо-восточном направлении по заболоченному пастбищу 1,4 км, далее в юго-восточном направлении 0,6 км по луговой растительности. Затем направление границы меняется на северо-восточное и проходит 1,2 км по лугу, затем 1,5 км по лесному массиву. Далее граница идет в юго-восточном направлении 0,7 км по лесному массиву, затем в этом же направлении 1,1 км по пашне до ручья. Следом в северо-восточном направлении вдоль безымянного ручья 0,8 км, затем 1 км по пастбищу, 0,9 км в юго-восточном направлении по пашне. Далее граница проходит в северном направлении по грунтовой дороге вдоль пашни 1,9 км, далее граница идет по оврагу 1,2 км в северо-восточном направлении, следом, огибая ручей, проходит в северо-западном направлении 0,6 км и 0,2 км в восточном направлении. Далее граница проходит по пашне в восточном направлении до северной части населенного пункта Салазгорь, пересекая автодорогу р.п. Торбеево – с. Виндрей 3,6 км. Затем граница меняет направление на юго-восток пересекая, безымянный ручей оврага Манушкин, преодолевая расстояние 0,6 км. Затем граница идет на северо-восток, огибает пашню 2,4 км до балки Паксилей реки Виндрей, пересекает ее и далее идет на юго-восток вдоль реки Виндрей (против течения) 1,9 км до т. А.

Схематическая карта
Салазгорьского сельского поселения
Торбеевского муниципального района
Республики Мордовия



Описание смежеств

| | |
|-----------|--|
| от А до Б | территория Хилковского сельского поселения |
| от Б до В | территория Торбеевского городского поселения |
| от В до Г | территория Никольского сельского поселения |
| от Г до Д | территория Зубово-Полянского муниципального района |
| от Д до А | территория Варжегейского сельского поселения |

7. Приложение 18 изложить в следующей редакции:

«Приложение 18
к Закону Республики Мордовия
«Об установлении границ
муниципальных образований
Торбеевского муниципального
района Республики Мордовия,
Торбеевского муниципального
района Республики Мордовия и
наделении их статусом сельского
поселения, городского поселения и
муниципального района»

**Картографическое описание
границы Хилковского сельского поселения
Торбеевского муниципального района Республики Мордовия и
схематическая карта**

Картографическое описание границы Хилковского сельского поселения Торбеевского муниципального района Республики Мордовия произведено от левого угла схематической карты по ходу часовой стрелки с учетом прилегающих территорий смежных муниципальных образований Жуковского, Салазгорьского, Варжеляйского, Виндрейского сельских поселений, Торбеевского городского поселения Торбеевского муниципального района Республики Мордовия, а также Атюрьевского муниципального округа Республики Мордовия (далее соответственно – Жуковское сельское поселение, Салазгорьское сельское поселение, Варжеляйское сельское поселение, Виндрейское сельское поселение, Торбеевское городское поселение, Атюрьевский муниципальный округ).

От т. А граница идет по смежеству с Атюрьевским муниципальным округом, по контуру лесного массива 3,8 км на северо-восток. Затем под прямым углом поворачивает на восток и 0,9 км идет по проселочной дороге. По границе лесных кварталов Атюрьевского участкового лесничества: 2,5 км на юг, 3,5 км на юго-восток. По пастбищу: 0,1 км на юг, 0,1 км на юго-восток, 0,3 км на юго-восток, 0,3 км на юго-запад, 0,5 км на юг, пересекая реку Шустрой, 0,2 км на восток, 0,4 км на юго-восток. Далее граница поворачивает на юг 0,6 км, 0,2 км на юго-восток, 0,1 км юго-запад, 0,7 км на юго-восток вдоль полевой дороги, на юг и идет 1,3 км по лесополосе. Затем – 0,6 км в северо-восточном направлении по лесополосе, на юг 0,6 км через Писарихины Овражки Атюрьевского муниципального округа, на восток 0,6 км, 0,4 км на юго-запад по лесополосе. Далее поворачивает на северо-восток и идет 2,8 км по прямой линии, по безымянному ручью (против течения) извилистой линией идет преимущественно в южном направлении 2,6 км до т. Б.

От т. Б граница идет по смежеству с Жуковским сельским поселением, от безымянного ручья по направлению на юго-запад 1,6 км по пашне до автодороги с. Носакино – с. Хилково - выход на а/д «Подъезд к г.Саранску от а/д «Урал»». Пересекая автодорогу, граница спускается на юго-запад, проходя 2,0 км по пастбищу. Затем граница идет по реке Малый Шуструй (против течения) 2,6 км извилистой линией, меняя направление с юго-восточного, на северо-восточное и снова на юго-восточное, при этом пересекая автодорогу «Подъезд к г. Саранску от а/д «Урал»». От реки Малый Шуструй граница идет по заболоченному пастбищу сначала на юго-восток, затем на юг 1,0 км, далее граница идет на восток 0,1 км по пастбищу. Далее – движется в юго-восточном направлении по границе пашни 0,8 км. Затем граница меняет направление на юго-запад, пересекает реку Малый Шуструй и идет 1,1 км по пашне. После этого граница поворачивает на запад и идет 1,5 км сначала по пастбищу, затем по пашне, пересекая автодорогу «Подъезд к г.Саранску от а/д «Урал»». Далее – граница меняет направление на юго-запад и проходит 3,0 км по пашне. Затем граница поворачивает на юго-восток и идет 0,7 км сначала по пастбищу, пересекая безымянный овраг, реку Виндрей, затем по пашне и, далее, меняя направление на юго-запад, идет по левой стороне лесополосы 1,3 км до т. В.

От т. В граница идет по смежеству с Торбеевским городским поселением, на северо-запад, проходя 0,9 км по кромке пашни, огибая д. Жукулуг с восточной стороны. Поворачивает на юго-запад и идет 0,1 км по северной окраине д. Жукулуг до автодороги р.п. Торбеево – д. Жукулуг – д. Бобровка, пересекает данную дорогу и идет в том же юго-западном направлении сначала по пашне 0,4 км, затем по пастбищу 0,1 км. После этого, извилистой линией, меняя направление с северо-западного на северо-восточное, граница идет 1,2 км по безымянному ручью. От безымянного ручья граница поворачивает на северо-запад и идет сначала 0,1 км по пастбищу оврага, затем по пашне 0,9 км в западном направлении, затем меняет направление на северо-запад и идет по контуру пашни 0,3 км до т. Г.

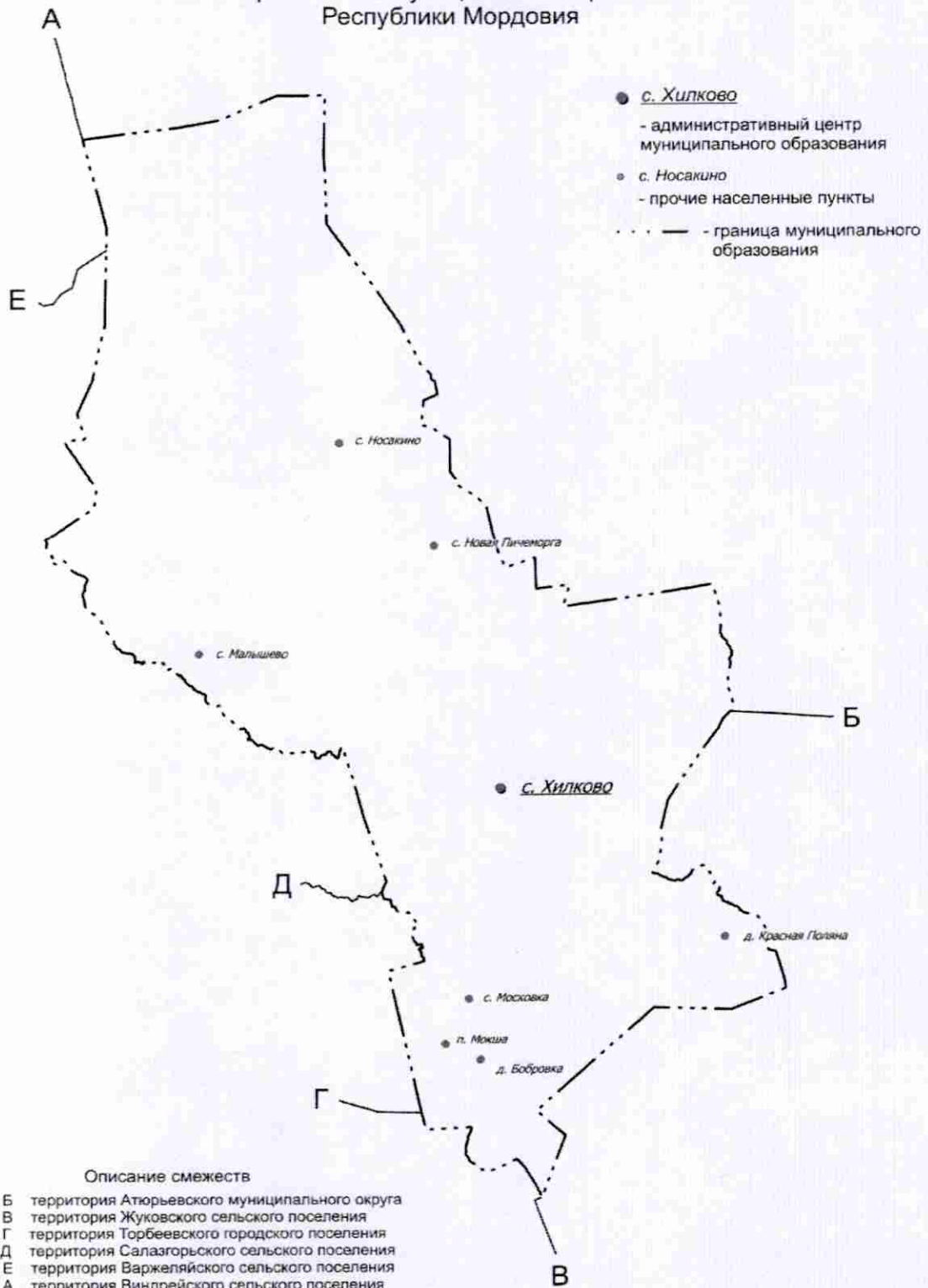
От т. Г граница идет по смежеству с Салазгорьским сельским поселением, сначала на северо-запад по контуру пашни на протяжении 2,8 км, затем на северо-восток 0,7 км по пашне вдоль полевой дороги до реки Виндрей. Далее – в северо-западном направлении по реке Виндрей (по течению) на протяжении 2,1 км до т. Д.

От т. Д граница идет по смежеству с Варжеляйским сельским поселением 0,2 км на северо-восток, затем прямой линией по пастбищам идет 2,7 км на северо-запад до реки Малый Шуструй. По реке Малый Шуструй (по течению) граница извилистой линией идет 5,6 км, меняя направление с западного на северо-западное до места впадения в реку Виндрей. По реке Виндрей (по течению) извилистой линией идет 3,5 км в северо-западном направлении, затем по сенокосам и заболоченным территориям поворачивает 1,1 км на северо-восток, 0,4 км на север, 1,1 км на северо-запад до безымянного ручья, по безымянному ручью (против течения) 0,4 км на восток. Далее граница поворачивает 0,5 км на северо-запад, пересекая реку

Шустрой, 1,8 км на северо-восток, пересекая безымянный ручей, 1,4 км на север до т. Е.

От т. Е граница идет по смежеству с Виндрейским сельским поселением, по лесному массиву сначала на север 0,4 км, затем на северо-запад 1,8 км, пересекая кордон Новоивановский, до т. А.

Схематическая карта
Хилковского сельского поселения
Торбеевского муниципального района
Республики Мордовия



8. Приложение 21 изложить в следующей редакции:

«Приложение 21
к Закону Республики Мордовия
«Об установлении границ
муниципальных образований
Торбеевского муниципального
района Республики Мордовия,
Торбеевского муниципального
района Республики Мордовия и
наделении их статусом сельского
поселения, городского поселения и
муниципального района»

**Картографическое описание
границы Торбеевского муниципального района
Республики Мордовия и схематическая карта**

Картографическое описание границы Торбеевского муниципального района Республики Мордовия произведено от левого верхнего угла схематической карты и идёт по ходу часовой стрелки с учетом прилегающих территорий Темниковского, Ковылкинского, Зубово-Полянского муниципальных районов и Атюрьевского муниципального округа Республики Мордовия (далее соответственно – Темниковский муниципальный район, Ковылкинский муниципальный район, Зубово-Полянский муниципальный район, Атюрьевский муниципальный округ), а также Пензенской области.

От т. А граница идёт по смежеству с Темниковским муниципальным районом, пересекая безымянный ручей, по кварталам Виндрейского участкового лесничества 7,1 км в юго-восточном направлении до т. Б.

От т. Б граница идёт по смежеству с Атюрьевским муниципальным округом. Граница поворачивает 0,8 км на юго-восток, затем 0,5 км на юг. Далее граница идёт по лесным кварталам: 13,6 км на юго-восток, пересекая безымянный ручей, реку Шуварка, 3,8 км на северо-восток. Затем под прямым углом поворачивает на восток и 0,9 км идёт по проселочной дороге. По границе лесных кварталов Атюрьевского участкового лесничества: 2,5 км на юг, 3,5 км на юго-восток. По пастбищу: 0,1 км на юг, 0,1 км на юго-восток, 0,3 км на юго-восток, 0,3 км на юго-запад, 0,5 км на юг, пересекая реку Шуструй, 0,2 км на восток, 0,4 км на юго-восток. Далее граница поворачивает на юг 0,6 км, 0,2 км на юго-восток, 0,1 км юго-запад, 0,7 км на юго-восток вдоль полевой дороги, на юг и идёт 1,3 км по лесополосе. Затем – 0,6 км в северо-восточном направлении по лесополосе, на юг 0,6 км через Писарихины Овражки Атюрьевского муниципального округа, на восток 0,6 км, 0,4 км на юго-запад по лесополосе. Далее поворачивает на северо-восток

и идёт 2,8 км по прямой линии, по безымянному ручью (против течения) извилистой линией идёт преимущественно в южном направлении 2,6 км. Далее от безымянного ручья поворачивает на восток 1,9 км и идёт по лесополосе, пересекая автомобильную дорогу М-5 «Урал», 0,8 км по западной границе населенного пункта с. Татарские Юнки. По реке Юнка (по течению) идёт извилистой линией в северо-восточном направлении 2,9 км. Затем от пересечения с рекой Юнка идёт 0,7 км по границе населенного пункта с. Большая Ивановка, по лесополосе уходит 0,3 км на северо-запад от границы с. Большая Ивановка. От лесополосы граница уходит на северо-восток 2,5 км по границе пашни, пересекает реку Юнка 0,2 км в юго-восточном направлении, поворачивает на 0,1 км на север вдоль левого берега реки Юнка (по течению), от реки Юнка 3,8 км на юго-восток, затем поднимается 1,6 км на северо-восток, поворачивает 2,9 км на юг и идёт 2,2 км на северо-восток по границам пашни, пересекая несколько безымянных ручьёв, до т. В.

От т. В граница идёт по смежеству с Ковылкинским муниципальным районом. Линия границы проходит по пашне: сначала она опускается 6 м на юго-запад, а затем поворачивает 4,2 км на юго-восток, 3,1 км на юго-запад до безымянного ручья балки Опушки. По течению безымянного ручья граница идёт извилистой линией 0,6 км, меняя направление с северо-западного на юго-западное, поворачивает и опускается по пашне 4,1 км на юго-восток, вдоль лесополосы. Затем идёт в юго-западном направлении по пашне 6,7 км, пересекая балку Васькин Пруд, вдоль небольшой лесополосы, затем мимо посёлка Красноармейский, пересекая грунтовую дорогу, а также Куйбышевскую железную дорогу. После граница проходит 0,4 км на северо-запад вдоль железнодорожного полотна, 3,7 км на юго-восток, пересекая балки Ближний Мокрый Овраг, Палатный Овраг и безымянный ручей, 1,1 км на юго-запад до безымянного ручья балки Барлашная, пересекая безымянный ручей балки Казачий Овраг, 1,7 км по лесополосе в юго-восточном направлении до т. Г.

От т. Г граница идёт по смежеству с Пензенской областью. Граница проходит 1 км от лесополосы на юго-запад через безымянный овраг, далее поворачивает на запад по суходолу 0,3 км и 1,3 км на юго-запад, затем граница проходит по суходолу на юго-восток 0,2 км, на юго-запад 0,5 км, далее вверх против течения реки Паньжа 2,3 км, затем от слияния с рекой Паньжа вверх против течения безымянного ручья 2,2 км, далее по суходолу от ручья безымянного 0,4 км на юго-запад, на северо-запад 0,1 км и на юго-запад 1,2 км, граница проходит на северо-запад по южной стороне лесополосы 3,8 км. Далее граница проходит по западной стороне лесополосы 1,4 км и поворачивает на северо-запад, проходит в западном направлении по балке оврага и суходолу и 1,9 км. Далее на северо-запад по суходолу 2,8 км и 0,6 км на юго-восток, на юго-запад 40 м, на северо-запад 0,7 км, в южном направлении по суходолу 1,6 км, затем по суходолу в северо-западном направлении 2,7 км, далее вниз против течения ручья 0,7 км, затем от безымянного ручья вверх против течения реки Тожа 10,5 км, далее от слияния

с рекой Тош 4,9 км вниз против течения реки Парца, пересекая автодорогу г. Спасск – с. Устье, затем на юго-запад по суходолу 1,5 км от реки Парца, проходит в южном направлении по восточной стороне лесополосы 1,4 км. Затем в юго-западном направлении по южной стороне лесополосы 1,3 км, далее до реки Студенец на северо-запад по суходолу 0,1 км, вниз против течения реки Студенец 1,1 км, затем от реки Студенец 1,3 км по суходолу и по северо-западной стороне лесополосы, на юго-запад, пересекая безымянный овраг, далее граница идет по северо-восточной стороне лесополосы 1,3 км и поворачивает на северо-запад, затем от стыка лесополос 2,4 км в юго-западном направлении, далее в южном направлении по западной стороне лесополосы 1,6 км, затем граница пересекает автодорогу М-5 «Урал», 467-й километр в юго-западном направлении 0,1 км, далее от автодороги М-5 «Урал», 467-й километр на юго-запад по суходолу 0,7 км, затем в западном и юго-западном направлении по южной стороне лесополосы 1,9 км до т. Д.

От т. Д граница идёт по смежеству с Zubovo-Полянским муниципальным районом. Граница проходит 0,1 км по пашне на запад, затем 0,2 км на северо-запад, 0,4 км по лесополосе на северо-восток, далее 11 км на северо-запад по лесополосам и пашням, пересекая в двух местах федеральную трассу М-5 «Урал», и идёт до скотомогильника. Граница поворачивает в северо-восточном направлении и идёт 1,8 км по лесополосе, пересекая автодорогу Подъезд к г. Саранску от а/д «Урал» – с. Новая Потьма – п. Школа тракторных бригадиров около посёлка Майский, до безымянного ручья, затем по руслу безымянного ручья (против течения) 1,2 км в северо-западном направлении. Далее по пастбищам 1,1 км на северо-запад, 1 км на юго-запад, 1,2 км ломаной линией сначала в северо-западном, затем в юго-западном направлениях до полевой дороги, пересекает её и поднимается на 1,1 км в северо-западном направлении, после идёт 2,4 км сначала в северо-восточном, затем в северо-западном направлениях, пересекая ручей Рытвина, до реки Парца. Далее граница идёт извилистой линией 0,7 км по руслу реки Парца (против течения), меняя направление с северо-восточного на юго-восточное, поднимается 1,2 км ломаной линией, меняя направление с северо-западного на северо-восточное. Затем граница огибает лесные кварталы Zubovского территориального лесничества: 0,7 км на северо-восток, 0,8 км ломаной линией, меняя направление с северо-западного на северо-восточное, 2,1 км в северо-западном направлении. Граница идет на юго-запад 0,4 км по лесному массиву, далее направление меняется на северо-западное, где граница проходит по лесному массиву 0,3 км. Затем граница проходит по железной дороге в северо-западном направлении 4,8 км. По кварталам Zubovского территориального лесничества граница проходит ломаной линией 13 км преимущественно в северо-восточном и северо-западном направлениях мимо урочища Кордон Савинский, кордона Ололяйский и урочища Кордон-Салазгерский, пересекая ручей Савва и безымянный ручей, затем идёт 6,2 км в северо-западном направлении и опускается преимущественно в юго-западном направлении 0,8 км до ручья Савва. По

течению ручья Савва граница идёт извилистой линией преимущественно в северо-западном направлении 4 км, затем 0,1 км на северо-запад и опускается в юго-западном направлении прямой линией 2,9 км до региональной автомобильной дороги Zubovo-Полянского муниципального района п. Потьма – п. Барашево, вдоль которой потом поднимается 5,4 км в северо-восточном направлении, пересекая Донскую дорогу, мимо посёлка Молочница Zubovo-Полянского муниципального района. Далее граница идёт ломаной линией 2 км, огибая территорию ФКУ ИК №7 УФСИН России по Республике Мордовия Zubovo-Полянского муниципального района и меняя направление преимущественно с северо-западного на северо-восточное, до реки Виндрей. По правому берегу реки Виндрей (по течению), мимо посёлка Сосновка Zubovo-Полянского муниципального района, идёт преимущественно в северо-западном и юго-западном направлениях 1,2 км, затем 0,3 км преимущественно на северо-восток, поворачивает 1,3 км на запад и поднимается 13 км по лесным кварталам Виндрейского территориального лесничества, пересекая реку Городок, безымянный ручей и федеральную трассу М-5 «Урал», в северо-восточном направлении до т. А.

Схематическая карта Торбеевского муниципального района Республики Мордовия



Описание смежеств

- от А до Б территория Темниковского муниципального района
- от Б до В территория Атюрьевского муниципального округа
- от В до Г территория Ковылкинского муниципального района
- от Г до Д территория Пензенской области
- от Д до А территория Зубово-Полянского муниципального района

Статья 2

Изменить границы административно-территориальных единиц Варжеляйский, Дракинский, Салазгорский, Хилковский сельсоветы Торбеевского района Республики Мордовия, Торбеевский район Республики Мордовия и установить их по границам соответственно Варжеляйского, Дракинского, Салазгорского, Хилковского сельских поселений Торбеевского муниципального района Республики Мордовия, Торбеевского муниципального района Республики Мордовия.

Статья 3

Карты (планы) Варжеляйского, Дракинского, Салазгорского, Хилковского сельских поселений Торбеевского муниципального района Республики Мордовия, Торбеевского муниципального района Республики Мордовия составляются в соответствии с настоящим Законом.

Статья 4

Настоящий Закон вступает в силу по истечении десяти дней после дня его официального опубликования.

Глава

Республики Мордовия

г. Саранск

2026 года

№

А.А. ЗДУНОВ

Председатель Совета депутатов
Торбеевского муниципального района
Республики Мордовия



Семочкина

А.М. Семочкина

Начальник правового управления
Администрации Торбеевского
муниципального района
Республики Мордовия

Тулапин

А.А. Тулапин

ПОЯСНИТЕЛЬНАЯ ЗАПИСКА

к проекту закона Республики Мордовия «О внесении изменений в Закон Республики Мордовия «Об установлении границ муниципальных образований Торбеевского муниципального района Республики Мордовия, Торбеевского муниципального района Республики Мордовия и наделении их статусом сельского поселения, городского поселения и муниципального района» и об изменении границ отдельных сельсоветов Торбеевского района Республики Мордовия, Торбеевского района Республики Мордовия»

Проект закона Республики Мордовия «О внесении изменений в Закон Республики Мордовия «Об установлении границ муниципальных образований Торбеевского муниципального района Республики Мордовия, Торбеевского муниципального района Республики Мордовия и наделении их статусом сельского поселения, городского поселения и муниципального района» и об изменении границ отдельных сельсоветов Торбеевского района Республики Мордовия, Торбеевского района Республики Мордовия» (далее – законопроект) вносится в Государственное Собрание Республики Мордовия в порядке законодательной инициативы Советом депутатов Торбеевского муниципального района Республики Мордовия в целях уточнения описания границ отдельных муниципальных образований Торбеевского муниципального района Республики Мордовия, а также отдельных административно-территориальных единиц.

Законопроект вносится в соответствии с решениями Советов депутатов Варжеляйского, Дракинского, Салазгорьского, Хилковского сельских поселений Торбеевского муниципального района Республики Мордовия, Совета депутатов Торбеевского муниципального района Республики Мордовия, выражающих согласие на изменение границ соответствующих муниципальных образований.

Законопроектом предлагается внести изменения в описание границ следующих муниципальных образований Республики Мордовия:

- 1) Варжеляйское сельское поселение;
- 2) Дракинское сельское поселение;
- 3) Салазгорьское сельское поселение;
- 4) Хилковское сельское поселение;
- 5) Торбеевский муниципальный район.

Для этого предлагается изложить в новой редакции приложения 1, 3, 14, 18 и 21 к Закону Республики Мордовия от 28 декабря 2004 года № 127-З «Об установлении границ муниципальных образований Торбеевского муниципального района Республики Мордовия, Торбеевского муниципального района Республики Мордовия и наделении их статусом сельского поселения, городского поселения и муниципального района», содержащие картографические описания границ и схематические карты вышеуказанных муниципальных образований.

В связи с образованием Атюрьевского муниципального округа Республики Мордовия, в приложениях 4 и 6 к закону, содержащих картографические описания границ и схематические карты Жуковского и Красноармейского сельских поселений Торбеевского муниципального района Республики Мордовия, предлагается заменить слова «Атюрьевский муниципальный район» на слова «Атюрьевский муниципальный округ».

Также законопроектом предлагается в соответствии с подпунктом 1 пункта 1 статьи 7 Закона Республики Мордовия от 23 марта 1998 года № 7-3 «О порядке решения вопросов административно-территориального устройства Республики Мордовия» изменить границы административно-территориальных единиц Варжеляйский, Дракинский, Салазгорьский, Хилковский сельсоветы Торбеевского района Республики Мордовия, Торбеевский район Республики Мордовия и установить их по границам соответственно Варжеляйского, Дракинского, Салазгорьского, Хилковского сельских поселений Торбеевского муниципального района Республики Мордовия, Торбеевского муниципального района Республики Мордовия.

Принятие законопроекта не приведет к нарушению требований федерального законодательства к транспортной доступности для проживающего населения до административных центров муниципальных образований (в состав территорий вышеуказанных сельских поселений входит 20 населённых пунктов, а в состав района – 54 населенных пункта).

Законопроект подготовлен Советом депутатов Торбеевского муниципального района Республики Мордовия совместно с отделом по работе с органами местного самоуправления Аппарата Государственного Собрания Республики Мордовия в рамках взаимодействия органов власти в законотворческом процессе.

Принятие законопроекта не потребует дополнительных расходов из республиканского бюджета Республики Мордовия.


В целях обеспечения проведения независимой антикоррупционной экспертизы проект закона размещен 2 марта 2026 года на официальном сайте органов государственной власти Республики Мордовия в информационно-телекоммуникационной сети «Интернет».

Председатель Совета депутатов
Торбеевского муниципального района
Республики Мордовия



 — А.М. Семочкина

Начальник правового управления
Администрации Торбеевского
муниципального района
Республики Мордовия

 — А.А. Тулапин