



## ПРАВИТЕЛЬСТВО РЕСПУБЛИКИ МОРДОВИЯ

Мордовия Республикань  
Правительствась

Мордовия Республикань  
Правительствась

ул. Советская, д. 35, г. Саранск, 430002. Тел./факс (834-2) 47-36-28. E-mail: kancapr@e-mordovia.ru

28.09.2022 № 91-16/883

ГОСУДАРСТВЕННОЕ СОБРАНИЕ  
РЕСПУБЛИКИ МОРДОВИЯ

На № \_\_\_\_\_ от \_\_\_\_\_

Правительство Республики Мордовия в соответствии с пунктом 1 статьи 85 Конституции Республики Мордовия направляет в порядке законодательной инициативы проект закона Республики Мордовия «Об утверждении договора о согласовании границы между Ульяновской областью и Республикой Мордовия».

Приложение:

1. Распоряжение Правительства Республики Мордовия от 26 сентября 2022 г. № 615-Р<sub>на</sub> 1 л. в 1 экз.

2. Проект закона Республики Мордовия «Об утверждении договора о согласовании границы между Ульяновской областью и Республикой Мордовия» на 1 л. в 1 экз.

3. Пояснительная записка к проекту закона Республики Мордовия «Об утверждении договора о согласовании границы между Ульяновской областью и Республикой Мордовия» на 78 л. в 1 экз.

4. Финансово-экономическое обоснование проекта закона Республики Мордовия «Об утверждении договора о согласовании границы между Ульяновской областью и Республикой Мордовия» на 1 л. в 1 экз.

Председатель Правительства  
Республики Мордовия

В. СИДОРОВ



# ПРАВИТЕЛЬСТВО РЕСПУБЛИКИ МОРДОВИЯ

## РАСПОРЯЖЕНИЕ

от 26.09.2022

№ 615-Р

г. Саранск

1. В соответствии со статьей 85 Конституции Республики Мордовия, пунктом 1 статьи 36, статьей 37 Закона Республики Мордовия от 21 февраля 2002 г. № 10-3 «О правовых актах Республики Мордовия», пунктом 3 статьи 24 Закона Республики Мордовия от 30 мая 2022 г. № 21-3 «О Правительстве Республики Мордовия» внести в порядке законодательной инициативы в Государственное Собрание Республики Мордовия проект закона Республики Мордовия «Об утверждении договора о согласовании границы между Ульяновской областью и Республикой Мордовия».

2. Назначить представителем Правительства Республики Мордовия при рассмотрении в Государственном Собрании Республики Мордовия вышеуказанного законопроекта и согласовании поправок к нему председателя Государственного комитета имущественных и земельных отношений Республики Мордовия А.А. Мищенко.

Председатель Правительства  
Республики Мордовия



**В. СИДОРОВ**



Проект  
внесен Правительством  
Республики Мордовия



# **ЗАКОН РЕСПУБЛИКИ МОРДОВИЯ**

Мордовия Республикань  
Законось

Мордовия Республикань  
Законць

## **ОБ УТВЕРЖДЕНИИ ДОГОВОРА О СОГЛАСОВАНИИ ГРАНИЦЫ МЕЖДУ УЛЬЯНОВСКОЙ ОБЛАСТЬЮ И РЕСПУБЛИКОЙ МОРДОВИЯ**

Принят Государственным Собранием

2022 года

### **Статья 1**

Утвердить Договор о согласовании границы между Ульяновской областью и Республикой Мордовия.

### **Статья 2**

Настоящий Закон вступает в силу по истечении 10 дней после дня его официального опубликования.

**Глава  
Республики Мордовия**


**А.А. ЗДУНОВ**

г. Саранск

2022 года

№

 - **А.А. Мищенко**

 **В.Н. Сидоров**

**Пояснительная записка  
к проекту закона Республики Мордовия «Об утверждении договора о  
согласовании границы между  
Ульяновской областью и Республикой Мордовия»**

Проект закона Республики Мордовия «Об утверждении договора о согласовании границы между Ульяновской областью и Республикой Мордовия» предусматривает согласование договора между Ульяновской областью и Республикой Мордовия.

Распоряжением Правительства Российской Федерации от 29 апреля 2021 года № 1139-р были внесены изменения в распоряжение Правительства Российской Федерации от 31 января 2017 года № 147-р в части:

признания целевых моделей «Постановка на кадастровый учет земельных участков и объектов недвижимого имущества» и «Регистрация права собственности на земельные участки и объекты недвижимого имущества» утратившими силу с 29 апреля 2021 года,

дополнения новой целевой моделью «Подготовка документов и осуществление государственного кадастрового учета и (или) государственной регистрации прав собственности на объекты недвижимого имущества». Указанная целевая модель также содержит такой показатель как «Доля количества участков границ между субъектами Российской Федерации, сведения о которых внесены в Единый государственный реестр недвижимости, в общем количестве участков границ между субъектами Российской Федерации».

В настоящее время в Единый государственный реестр недвижимости содержатся сведения об 1 из 5 границ субъектов Российской Федерации, смежных с границей Республики Мордовия. В Единый государственный реестр недвижимости внесены сведения о границе между Республикой Мордовия и Чувашской Республикой.

Проект распоряжения Правительства Республики Мордовия об одобрении проекта договора о согласовании границы между Ульяновской областью и Республикой Мордовия подготовлен Государственным комитетом имущественных и земельных отношений Республики Мордовия на основании ходатайства Министерства строительства и архитектуры Ульяновской области, в соответствии с учетом требований Закона Республики Мордовия от 3 декабря 2018 года № 98-З «О регулировании вопросов закрепления и изменения границы Республики Мордовия».

Предметом Договора является согласование границы между Ульяновской областью и Республикой Мордовия. Результатом исполнения условий данного Договора является внесение в Единый государственный реестр недвижимости о границе между Ульяновской областью и Республикой Мордовия.

Согласно статье 68 Конституции Республики Мордовия от 21 сентября 1995 года Глава Республики Мордовия представляет Республику Мордовия в отношениях с федеральными органами государственной власти, органами



государственной власти субъектов Российской Федерации, органами местного самоуправления и при осуществлении внешнеэкономических связей, при этом вправе подписывать договоры и соглашения от имени Республики Мордовия.

В соответствии со статьей 81 Федерального закона от 6 октября 1999 года № 184-ФЗ «Об общих принципах организации законодательных (представительных) и исполнительных органов государственной власти субъектов Российской Федерации» к ведению Государственного Собрания Республики Мордовия относится утверждение законом заключения и расторжения договоров Республики Мордовия.

Постановлением Президиума Всероссийского Центрального Исполнительного Комитета от 10 января 1930 г. «О преобразовании Мордовского округа Средне-Волжского Края в Мордовскую Автономную Область, включении ее в состав Средне-Волжского Края, внешних границ и внутреннем административном делении» граница Мордовской Автономной Области была установлена по внешним границам, вошедших в ее состав административно - территориальных единиц.

Согласно Закону Республики Мордовия от 23 марта 1998 г. № 7-3 «О порядке решения вопросов административно-территориального устройства Республики Мордовия» и законам об установлении границ муниципальных образований (с изменениями и дополнениями) границы вновь образованных, преобразованных административно-территориальных единиц или измененных границ административно-территориальных единиц совпадают с границами вновь образованных, преобразованных муниципальных образований, или с измененными границами указанных муниципальных образований.

При проведении работы по описанию границы Ульяновской области были выявлены реестровые ошибки в описании местоположения границ муниципальных образований Республики Мордовия. Управлением Росреестра по Республике Мордовия были приняты решения о выявлении реестровых ошибок в них. (Прилагаются).

На состоявшейся 4 августа 2022 г. сессии Госсобрания Республики Мордовия приняты следующие законы:

Закон Республики Мордовия от 28 декабря 2004 г. № 117-3 «Об установлении границ муниципальных образований Атяшевского муниципального района Республики Мордовия, Атяшевского муниципального района Республики Мордовия и наделении их статусом сельского поселения, городского поселения и муниципального района»;

Закон Республики Мордовия от 1 декабря 2004 г. № 95-3 «Об установлении границ муниципальных образований Большеберезниковского муниципального района Республики Мордовия, Большеберезниковского муниципального района Республики Мордовия и наделении их статусом сельского поселения и муниципального района».

На сессии Госсобрания Республики Мордовия 6 сентября 2022 г. принят Закон Республики Мордовия от 28 декабря 2004 г. № 118-3 «Об

установлении границ муниципальных образований Дубенского муниципального района Республики Мордовия, Дубенского муниципального района Республики Мордовия и наделении их статусом сельского поселения и муниципального района».

Таким образом, проект договора содержит описание существующей границы и не предусматривает изменения границы между Республикой Мордовия и Ульяновской областью.

Проект закона Республики Мордовия размещен на официальном сайте органов государственной власти Республики Мордовия 12.08.2022.

Исполнитель: Тетерева О.С., главный специалист отдела регулирования земельных отношений, телефон: 39-17-31, адрес электронной почты: [priv@e-mordovia.ru](mailto:priv@e-mordovia.ru).

**Председатель**



**А.А. Мищенко**



РЕШЕНИЕ О НЕОБХОДИМОСТИ УСТРАНЕНИЯ РЕЕСТРОВОЙ ОШИБКИ  
указанной в части 6 статьи 61 218-ФЗ «О государственной регистрации недвижимости»

№ КУВД-001/2022-1560646

от 14 апреля 2022г.

10 марта 2022 г. выявлена реестровая ошибка в сведениях Единого государственного реестра недвижимости о местоположении границ муниципального образования.

Описание реестровой ошибки (включая обоснование квалификации соответствующих внесенных в ЕГРН сведений как ошибочных и указание, в чем состоит исправление такой ошибки): на заседании рабочей группы по исправлению реестровых ошибок в ЕГРН в отношении границ лесных участков, земельных участков и объектов реестра границ, созданной приказом Управления Росреестра по Республике Мордовия (далее-Управление) и филиала ФГБУ «ФКП Росреестра по Республике Мордовия» (далее-Филиал) от 23.09.2019 № П/103, П/180, была выявлена реестровая ошибка в сведениях Единого государственного реестра недвижимости (далее-ЕГРН) о местоположении границ муниципального образования. Сведения о местоположении границ государственного реестра недвижимости (далее-ЕГРН) о местоположении границ муниципального образования Аловского сельского поселения Атяшевского муниципального района Республики Мордовия внесены в Единый государственный реестр недвижимости (далее – ЕГРН) на основании Закона Республики Мордовия «О внесении изменений в закон Республики Мордовия «Об установлении границ муниципальных образований Атяшевского муниципального района, Атяшевского муниципального района и наделении их статусом сельского поселения, городского поселения и муниципального района» от 19.11.2013 г. № 89-З. В ходе рассмотрения реестрового дела и статусом сельского поселения, городского поселения и муниципального района, Атяшевского муниципального района и наделении их статусом сельского поселения, городского поселения и муниципального района, было выявлено что местоположение существующих границ муниципального образования Аловского сельского поселения Атяшевского муниципального района Республики Мордовия с реестровым номером 13:00-3.201 на местности не соответствует сведениям о координатах характерных точек границ данного муниципального образования, содержащимся в ЕГРН. Данное несоответствие обусловлено тем, что при внесении в ЕГРН сведений о местоположении границ вышеуказанного муниципального образования была допущена реестровая ошибка. Это несоответствие обусловлено тем, что при внесении в ЕГРН сведений о местоположении границ вышеуказанного муниципального образования в соответствии с Планом границ Аловского сельского поселения Атяшевского муниципального района Республики Мордовия, подготовленным кадастровым инженером Ладиковым П.М., была допущена реестровая ошибка.

Необходимость исправления вышеуказанной реестровой ошибки обусловлена приведением в соответствие сведений о координатах характерных точек границ муниципального образования Аловского сельского поселения Атяшевского муниципального района Республики Мордовия с реестровым номером 13:00-3.201 на местности.

Реестровый номер границы: 13:00-3.201.

Реквизиты документов, указанных в части 10 статьи 22 № 218-ФЗ «О государственной регистрации недвижимости», содержащих сведения о местоположении границ муниципального образования (при их наличии), с использованием которых органом регистрации прав может быть устранена реестровая ошибка: Закон Республики Мордовия «О внесении изменений в закон Республики Мордовия «Об установлении границ муниципальных образований Атяшевского муниципального района, Атяшевского муниципального района и наделении их статусом сельского поселения, городского поселения и муниципального района» от 19.11.2013 г. № 89-З.

Сведения о картографической основе ЕГРН, с использованием которой органом регистрации прав может быть устранена реестровая ошибка в сведениях ЕГРН о местоположении границ муниципального образования (дата создания, масштаб картографической основы ЕГРН, система координат): Ортофотоплан Атяшевский район от 2004г., масштаб 1:10 000, система координат МСК-13, зона I.

Вид объекта реестра границ <u>муниципальное образование</u> <small>(муниципальное образование, населенный пункт, территория, земельный участок, лесной участок)</small>						
Реестровый номер <u>13:00-3.201</u>						
Сведения о характерных точках Границы						
Обозначение характерной точки	Значения координат, м				Средняя квадратическая погрешность определения координат характерных точек границ, м	Метод определения координат характерных точек границ
	Содержащиеся в ЕГРН		Установленные (определенные) в целях исправления реестровой ошибки			
	X	Y	X	Y		
1	2	3	4	5	6	7
1	449492.10	1370817.19	449492.10	1370817.19	2.5	Картометрический
2	448825.26	1372022.99	448825.53	1372022.98	5	Картометрический
3	448611.15	1372452.32	448611.43	1372452.32	5	Картометрический
4	448456.40	1372761.06	448456.68	1372761.06	5	Картометрический
5	448225.10	1373217.64	448225.38	1373217.63	5	Картометрический
6	448023.10	1373615.48	448023.10	1373615.48	5	Картометрический
7	447824.61	1374011.95	447824.61	1374011.95	5	Картометрический
8	447621.20	1374392.33	447621.48	1374392.32	5	Картометрический
9	447024.36	1375529.56	447024.64	1375529.55	5	Картометрический
10	446034.20	1377494.36	446034.68	1377493.41	5	Картометрический
11	445955.62	1377652.65	445922.11	1377502.79	5	Картометрический
12	445944.35	1377531.89	445867.07	1377487.26	5	Картометрический
n1	-	-	445835.77	1377456.28	5	Картометрический
n2	-	-	445787.86	1377355.77	5	Картометрический
13	445738.48	1377262.47	445739.69	1377273.95	5	Картометрический
n3	-	-	445725.87	1377271.72	5	Картометрический
n4	-	-	445679.52	1377283.22	5	Картометрический
14	445656.77	1377291.03	445663.88	1377289.08	5	Картометрический
n5	-	-	445581.66	1377313.68	5	Картометрический
n6	-	-	445490.87	1377343.20	5	Картометрический



15	445444.45	1377362.84	445443.90	1377356.82	5	Картометрический
н7	-	-	445353.43	1377401.30	5	Картометрический
н8	-	-	445310.67	1377421.08	5	Картометрический
н9	-	-	445223.03	1377463.97	5	Картометрический
н10	-	-	445122.04	1377512.01	5	Картометрический
н11	-	-	445107.11	1377562.71	5	Картометрический
16	445073.55	1377546.13	445073.82	1377599.98	5	Картометрический
н12	-	-	445072.56	1377625.75	5	Картометрический
н13	-	-	444768.55	1377696.58	5	Картометрический
н14	-	-	444733.49	1377706.06	5	Картометрический
н15	-	-	444715.56	1377710.29	5	Картометрический
н16	-	-	444673.93	1377727.69	5	Картометрический
н17	-	-	444636.05	1377742.97	5	Картометрический
н18	-	-	444616.93	1377750.60	5	Картометрический
17	444587.10	1377786.08	444573.35	1377773.22	5	Картометрический
н19	-	-	444542.72	1377789.37	5	Картометрический
н20	-	-	444438.45	1377841.01	5	Картометрический
н21	-	-	444368.75	1377884.60	5	Картометрический
н22	-	-	444305.70	1377926.42	5	Картометрический
н23	-	-	444243.64	1377966.58	5	Картометрический
н24	-	-	444125.98	1378025.77	5	Картометрический
н25	-	-	444058.25	1378058.27	5	Картометрический
18	443544.67	1378317.95	443970.93	1378094.99	5	Картометрический
19	443423.84	1378388.18	443937.90	1378109.80	5	Картометрический
20	443422.97	1378339.27	443907.32	1378122.82	5	Картометрический
21	443428.17	1378325.42	443883.56	1378133.26	5	Картометрический
22	443435.54	1378313.74	443878.14	1378138.85	5	Картометрический
23	443436.84	1378297.72	443777.40	1378168.74	5	Картометрический
24	443434.67	1378265.26	443631.78	1378202.51	5	Картометрический
25	443438.57	1378248.81	443439.40	1378247.10	5	Картометрический
26	443444.20	1378237.12	443444.20	1378237.12	5	Картометрический
27	443458.50	1378209.42	443458.50	1378209.42	5	Картометрический
28	443461.53	1378196.87	443461.53	1378196.87	5	Картометрический
29	443460.66	1378180.86	443460.66	1378180.86	5	Картометрический
30	443451.13	1378165.27	443451.13	1378165.27	5	Картометрический
31	443450.30	1378153.38	443450.30	1378153.38	5	Картометрический
32	443455.06	1378071.58	443455.06	1378071.58	5	Картометрический
33	443461.13	1377962.94	443461.13	1377962.94	5	Картометрический
34	443465.48	1377930.27	443465.48	1377930.27	5	Картометрический
35	443483.67	1377854.95	443483.67	1377854.95	5	Картометрический
н26	-	-	443486.06	1377819.56	5	Картометрический
36	443494.10	1377700.21	443494.97	1377698.68	5	Картометрический
н27	-	-	443493.25	1377671.23	5	Картометрический
37	443493.24	1377642.21	443493.52	1377642.21	5	Картометрический
38	443488.04	1377619.27	443488.91	1377623.07	5	Картометрический
39	443480.24	1377602.39	443480.51	1377602.39	5	Картометрический
40	443469.84	1377588.97	443470.12	1377588.97	5	Картометрический
41	443448.62	1377570.36	443448.89	1377570.35	5	Картометрический
н28	-	-	443412.54	1377588.61	5	Картометрический
42	443071.58	1377761.12	443071.58	1377761.12	5	Картометрический
43	442957.89	1377167.85	442957.89	1377167.85	5	Картометрический
н29	-	-	442868.11	1376693.34	5	Картометрический
44	442867.44	1376665.97	442862.11	1376655.85	5	Картометрический
н30	-	-	442854.94	1376619.97	5	Картометрический
н31	-	-	442847.63	1376577.51	5	Картометрический
45	442745.59	1376129.38	442745.86	1376129.37	5	Картометрический
46	442726.10	1376127.21	442739.60	1376104.80	5	Картометрический
47	442717.00	1376121.15	442733.18	1376104.14	5	Картометрический
48	442706.60	1376111.20	442720.32	1376101.61	5	Картометрический
49	442700.97	1376100.38	442709.84	1376097.84	5	Картометрический
50	442699.67	1376086.96	442703.30	1376091.97	5	Картометрический
51	442692.31	1376064.45	442696.25	1376080.51	5	Картометрический
52	442677.58	1376041.08	442688.74	1376066.26	5	Картометрический
53	442664.58	1376031.99	442663.32	1376045.15	5	Картометрический
54	442652.02	1376026.36	442641.56	1376035.89	5	Картометрический
55	442627.62	1376024.28	-	-	-	-
56	442592.10	1376022.12	442604.83	1376028.22	5	Картометрический
57	442573.47	1376015.20	-	-	-	-
58	442563.07	1376001.78	442564.46	1375998.64	5	Картометрический
59	442550.51	1375985.76	-	-	-	-
60	442537.75	1375977.19	442539.06	1375972.62	5	Картометрический
61	442513.92	1375961.18	442524.06	1375956.40	5	Картометрический
62	442503.52	1375954.25	442506.04	1375946.40	5	Картометрический
63	442485.33	1375927.85	442481.34	1375923.13	5	Картометрический
64	442461.50	1375895.82	442468.08	1375896.42	5	Картометрический
65	442430.31	1375860.76	442440.38	1375867.80	5	Картометрический
н	442421.64	1375843.88	442424.82	1375852.07	5	Картометрический
67	442408.65	1375819.64	442408.89	1375828.10	5	Картометрический
68	442394.60	1375805.18	442402.82	1375811.74	5	Картометрический
н32	-	-	442388.24	1375791.98	5	Картометрический



69	442351.71	1375771.85	442368.26	1375777.19	5	Картометрический
70	442340.45	1375759.30	442347.05	1375764.10	5	Картометрический
71	442323.99	1375729.44	442326.59	1375739.81	5	Картометрический
н33	-	-	442311.11	1375717.73	5	Картометрический
72	442304.06	1375700.44	442300.76	1375698.29	5	Картометрический
н34	-	-	442293.18	1375688.41	5	Картометрический
н35	-	-	442281.42	1375676.38	5	Картометрический
73	442265.71	1375669.77	442268.92	1375666.34	5	Картометрический
74	442237.55	1375645.10	442241.07	1375648.97	5	Картометрический
75	442215.03	1375602.25	442223.44	1375633.62	5	Картометрический
76	442203.33	1375592.72	442206.81	1375603.82	5	Картометрический
77	442181.67	1375574.98	442195.08	1375580.16	5	Картометрический
78	442163.47	1375554.20	442165.82	1375562.66	5	Картометрический
79	442144.10	1375522.61	442142.45	1375525.17	5	Картометрический
80	442116.16	1375462.23	442113.95	1375490.30	5	Картометрический
81	442105.76	1375445.35	-	-	-	-
82	442094.06	1375436.26	-	-	-	-
83	442078.47	1375425.88	442085.43	1375424.18	5	Картометрический
84	442057.67	1375415.49	442062.23	1375412.48	5	Картометрический
85	442032.33	1375392.11	442025.85	1375384.90	5	Картометрический
86	442005.69	1375351.86	442007.08	1375374.31	5	Картометрический
87	441988.79	1375335.63	441967.36	1375312.32	5	Картометрический
88	441949.80	1375281.74	441937.96	1375271.52	5	Картометрический
89	441914.71	1375247.33	441892.59	1375216.83	5	Картометрический
90	441866.62	1375186.30	441864.54	1375191.17	5	Картометрический
91	441847.78	1375171.96	-	-	-	-
92	441824.39	1375158.11	441821.46	1375153.61	5	Картометрический
93	441806.20	1375140.80	441786.43	1375124.79	5	Картометрический
94	441725.04	1375093.28	441707.79	1375084.35	5	Картометрический
95	441687.35	1375069.47	-	-	-	-
96	441664.39	1375049.56	441663.93	1375054.02	5	Картометрический
97	441650.96	1375033.11	441632.42	1375022.76	5	Картометрический
98	441625.84	1375001.08	-	-	-	-
99	441607.64	1374975.98	441612.15	1374983.82	5	Картометрический
100	441581.87	1374955.74	441593.75	1374963.49	5	Картометрический
101	441552.85	1374934.53	441563.87	1374944.48	5	Картометрический
102	441540.29	1374920.24	441535.38	1374917.40	5	Картометрический
103	441520.36	1374899.04	-	-	-	-
104	441505.63	1374888.65	441505.98	1374886.53	5	Картометрический
105	441490.64	1374884.75	-	-	-	-
106	441477.47	1374879.13	441459.29	1374864.18	5	Картометрический
107	441434.08	1374841.67	-	-	-	-
108	441423.68	1374833.44	441424.61	1374839.89	5	Картометрический
109	441415.45	1374832.15	-	-	-	-
110	441408.52	1374826.95	-	-	-	-
111	441403.76	1374821.32	441399.71	1374830.28	5	Картометрический
112	441398.99	1374810.94	441387.77	1374811.15	5	Картометрический
113	441396.39	1374797.09	-	-	-	-
114	441395.09	1374783.24	441384.57	1374786.29	5	Картометрический
115	441392.92	1374768.52	-	-	-	-
116	441390.33	1374757.70	441385.06	1374761.59	5	Картометрический
117	441380.36	1374741.25	441372.05	1374738.19	5	Картометрический
118	441364.33	1374726.54	441353.46	1374723.03	5	Картометрический
119	441337.04	1374708.79	-	-	-	-
120	441323.18	1374695.80	441325.47	1374695.23	5	Картометрический
121	441313.22	1374682.39	-	-	-	-
122	441307.59	1374671.57	-	-	-	-
123	441302.52	1374655.12	-	-	-	-
124	441295.62	1374643.86	441292.96	1374645.86	5	Картометрический
125	441284.19	1374630.67	-	-	-	-
126	441258.97	1374625.46	-	-	-	-
127	441239.04	1374615.67	441254.55	1374598.42	5	Картометрический
128	441231.68	1374608.58	-	-	-	-
129	441228.21	1374603.82	-	-	-	-
130	441229.08	1374593.43	-	-	-	-
131	441232.11	1374586.94	-	-	-	-
132	441233.84	1374570.06	-	-	-	-
133	441227.78	1374561.40	-	-	-	-
134	441216.95	1374547.12	441215.63	1374565.43	5	Картометрический
135	441199.62	1374536.73	441185.65	1374540.03	5	Картометрический
136	441160.20	1374525.91	-	-	-	-
137	441133.78	1374514.22	441143.33	1374521.99	5	Картометрический
138	441116.33	1374501.37	441114.39	1374503.55	5	Картометрический
139	441100.73	1374484.06	-	-	-	-
140	441091.63	1374477.56	441091.44	1374473.94	5	Картометрический
141	441080.37	1374472.37	441072.61	1374463.18	5	Картометрический
142	441051.78	1374461.98	-	-	-	-
143	441032.72	1374453.32	441034.16	1374452.17	5	Картометрический
144	441021.46	1374445.53	-	-	-	-
145	441009.76	1374433.85	441006.57	1374427.38	5	Картометрический



146	441002.40	1374419.13	-	-	-	-
147	440993.30	1374402.25	-	-	-	-
148	440979.00	1374386.24	440967.34	1374380.20	5	Картометрический
149	440947.18	1374367.29	-	-	-	-
150	440889.13	1374338.29	-	-	-	-
151	440853.61	1374316.65	440849.51	1374318.34	5	Картометрический
152	440837.58	1374310.16	-	-	-	-
153	440810.64	1374304.58	-	-	-	-
154	440779.88	1374297.66	440792.15	1374293.04	5	Картометрический
155	440766.45	1374293.76	-	-	-	-
156	440757.79	1374287.70	440751.40	1374285.26	5	Картометрический
157	440743.92	1374273.42	-	-	-	-
158	440734.83	1374262.16	-	-	-	-
159	440725.73	1374252.21	440723.39	1374265.83	5	Картометрический
160	440709.70	1374243.12	440703.62	1374243.15	5	Картометрический
161	440688.48	1374229.70	-	-	-	-
162	440672.45	1374215.85	440674.18	1374220.10	5	Картометрический
163	440663.10	1374196.16	440653.52	1374193.28	5	Картометрический
164	440663.54	1374181.44	440653.44	1374169.81	5	Картометрический
165	440667.00	1374165.43	-	-	-	-
166	440667.87	1374151.14	440666.38	1374137.34	5	Картометрический
167	440667.87	1374115.65	440666.31	1374114.30	5	Картометрический
168	440663.54	1374103.53	-	-	-	-
169	440655.74	1374090.98	440654.16	1374089.40	5	Картометрический
170	440647.94	1374084.06	-	-	-	-
171	440628.88	1374070.64	-	-	-	-
172	440608.95	1374052.46	440597.76	1374043.12	5	Картометрический
173	440592.29	1374027.88	440576.98	1374020.57	5	Картометрический
174	440529.04	1373946.50	440543.82	1373953.24	5	Картометрический
175	440519.08	1373932.65	440522.39	1373931.71	5	Картометрический
176	440510.41	1373930.92	-	-	-	-
177	440499.15	1373931.35	440503.35	1373927.05	5	Картометрический
178	440490.92	1373933.08	-	-	-	-
179	440486.59	1373936.55	-	-	-	-
180	440481.39	1373939.58	-	-	-	-
181	440473.59	1373939.58	440477.32	1373927.26	5	Картометрический
182	440460.60	1373934.38	-	-	-	-
183	440433.13	1373904.23	440435.94	1373916.39	5	Картометрический
н36	-	-	440392.50	1373877.74	5	Картометрический
н37	-	-	440385.21	1373853.21	5	Картометрический
184	440378.20	1373837.19	440370.08	1373825.46	5	Картометрический
185	440345.71	1373828.10	440353.01	1373818.05	5	Картометрический
186	440319.72	1373815.98	440325.20	1373813.32	5	Картометрический
н38	-	-	440302.78	1373793.17	5	Картометрический
187	440288.96	1373774.86	440282.30	1373784.14	5	Картометрический
188	440251.83	1373704.05	440237.38	1373719.35	5	Картометрический
189	440247.20	1373684.65	440227.23	1373678.34	5	Картометрический
н39	-	-	440221.08	1373623.45	5	Картометрический
н40	-	-	440220.77	1373619.75	5	Картометрический
н41	-	-	440219.28	1373611.99	5	Картометрический
н42	-	-	440218.47	1373607.00	5	Картометрический
н43	-	-	440217.87	1373601.64	5	Картометрический
190	440249.40	1373598.75	440216.91	1373595.93	5	Картометрический
н44	-	-	440215.46	1373589.15	5	Картометрический
н45	-	-	440214.33	1373580.83	5	Картометрический
н46	-	-	440213.84	1373574.74	5	Картометрический
н47	-	-	440213.53	1373566.04	5	Картометрический
н48	-	-	440212.33	1373554.49	5	Картометрический
н49	-	-	440211.06	1373544.96	5	Картометрический
н50	-	-	440209.72	1373538.31	5	Картометрический
н51	-	-	440208.86	1373532.12	5	Картометрический
н52	-	-	440208.02	1373525.81	5	Картометрический
191	440210.75	1373520.70	440206.08	1373518.57	5	Картометрический
н53	-	-	440205.40	1373515.24	5	Картометрический
н54	-	-	440204.37	1373511.44	5	Картометрический
н55	-	-	440202.88	1373503.25	5	Картометрический
н56	-	-	440200.22	1373495.90	5	Картометрический
н57	-	-	440197.93	1373489.39	5	Картометрический
н58	-	-	440192.50	1373475.30	5	Картометрический
н59	-	-	440189.59	1373467.96	5	Картометрический
н60	-	-	440186.25	1373462.66	5	Картометрический
н61	-	-	440183.01	1373455.80	5	Картометрический
н62	-	-	440176.54	1373443.05	5	Картометрический
192	440192.55	1373425.30	440171.14	1373430.63	5	Картометрический
н63	-	-	440168.47	1373423.17	5	Картометрический
н64	-	-	440166.26	1373416.19	5	Картометрический
н65	-	-	440146.63	1373373.55	5	Картометрический
193	440139.80	1373353.90	440137.88	1373350.13	5	Картометрический
194	440126.00	1373293.65	440129.99	1373331.57	5	Картометрический
н66	-	-	440118.31	1373310.47	5	Картометрический



195	440106.75	1373244.10	440110.40	1373291.55	5	Картометрический
н67	-	-	440097.17	1373267.86	5	Картометрический
н68	-	-	440083.59	1373245.67	5	Картометрический
н69	-	-	440071.17	1373224.97	5	Картометрический
н70	-	-	440062.77	1373210.29	5	Картометрический
н71	-	-	440046.08	1373182.92	5	Картометрический
196	440005.70	1373108.90	440033.64	1373161.47	5	Картометрический
н72	-	-	440019.28	1373138.55	5	Картометрический
197	439976.31	1373083.39	440005.76	1373118.99	5	Картометрический
198	439951.01	1373041.20	439989.19	1373097.24	5	Картометрический
н73	-	-	439977.22	1373080.64	5	Картометрический
199	439924.59	1372975.84	439963.65	1373059.21	5	Картометрический
н74	-	-	439949.62	1373033.67	5	Картометрический
н75	-	-	439936.78	1373010.72	5	Картометрический
200	439903.79	1372942.51	439928.97	1372995.91	5	Картометрический
н76	-	-	439916.61	1372978.19	5	Картометрический
201	439870.55	1372910.95	439895.47	1372953.17	5	Картометрический
н77	-	-	439880.18	1372938.52	5	Картометрический
202	439806.80	1372870.30	439866.05	1372926.46	5	Картометрический
н78	-	-	439844.05	1372913.07	5	Картометрический
н79	-	-	439828.67	1372899.48	5	Картометрический
н80	-	-	439818.65	1372891.43	5	Картометрический
203	439757.07	1372828.75	439808.25	1372878.60	5	Картометрический
н81	-	-	439793.29	1372864.26	5	Картометрический
н82	-	-	439786.50	1372858.54	5	Картометрический
н83	-	-	439771.84	1372846.33	5	Картометрический
н84	-	-	439763.50	1372842.25	5	Картометрический
н85	-	-	439758.65	1372839.95	5	Картометрический
204	439718.91	1372809.44	439752.44	1372835.82	5	Картометрический
н86	-	-	439742.68	1372827.76	5	Картометрический
н87	-	-	439735.64	1372823.12	5	Картометрический
н88	-	-	439727.55	1372818.49	5	Картометрический
205	439653.93	1372765.72	439721.05	1372813.31	5	Картометрический
н89	-	-	439711.47	1372801.52	5	Картометрический
н90	-	-	439701.96	1372793.20	5	Картометрический
н91	-	-	439691.12	1372784.37	5	Картометрический
н92	-	-	439682.42	1372776.03	5	Картометрический
206	439598.18	1372736.29	439666.25	1372763.32	5	Картометрический
н93	-	-	439653.49	1372752.13	5	Картометрический
н94	-	-	439637.74	1372738.35	5	Картометрический
н95	-	-	439620.32	1372721.39	5	Картометрический
н96	-	-	439596.93	1372699.22	5	Картометрический
207	439555.30	1372781.31	439595.04	1372698.19	5	Картометрический
н97	-	-	439585.65	1372707.72	5	Картометрический
н98	-	-	439561.14	1372732.76	5	Картометрический
208	439037.29	1372286.32	439542.89	1372751.54	5	Картометрический
н99	-	-	439521.17	1372732.54	5	Картометрический
н100	-	-	439446.18	1372664.60	5	Картометрический
н101	-	-	439397.59	1372622.46	5	Картометрический
н102	-	-	439353.10	1372581.36	5	Картометрический
н103	-	-	439324.73	1372557.99	5	Картометрический
н104	-	-	439278.93	1372517.18	5	Картометрический
н105	-	-	439206.18	1372452.13	5	Картометрический
н106	-	-	439098.50	1372354.66	5	Картометрический
н107	-	-	439046.85	1372307.47	5	Картометрический
н108	-	-	439021.95	1372285.93	5	Картометрический
209	439092.30	1372220.96	439011.10	1372276.11	5	Картометрический
н109	-	-	439023.74	1372259.92	5	Картометрический
н110	-	-	439052.60	1372226.99	5	Картометрический
210	438980.30	1372120.68	439063.11	1372211.98	5	Картометрический
н111	-	-	439047.47	1372198.90	5	Картометрический
211	438867.05	1372012.12	438921.71	1372093.25	5	Картометрический
н112	-	-	438893.12	1372068.44	5	Картометрический
212	438721.76	1371881.12	438883.44	1372057.62	5	Картометрический
н113	-	-	438801.63	1371969.76	5	Картометрический
н114	-	-	438773.02	1371940.02	5	Картометрический
н115	-	-	438732.21	1371895.98	5	Картометрический
н116	-	-	438725.32	1371887.06	5	Картометрический
213	438591.70	1371721.99	438718.84	1371878.93	5	Картометрический
н117	-	-	438683.64	1371836.51	5	Картометрический
н118	-	-	438649.81	1371793.10	5	Картометрический
н119	-	-	438613.76	1371747.75	5	Картометрический
214	438544.96	1371583.32	438597.49	1371724.24	5	Картометрический
н120	-	-	438593.63	1371709.55	5	Картометрический
н121	-	-	438581.28	1371666.66	5	Картометрический
н122	-	-	438563.18	1371603.58	5	Картометрический
215	438475.64	1371459.10	438557.48	1371585.18	5	Картометрический
н123	-	-	438545.07	1371567.12	5	Картометрический
н124	-	-	438517.62	1371527.89	5	Картометрический
н125	-	-	438491.68	1371489.14	5	Картометрический



216	438338.99	1371227.77	438481.42	1371471.72	5	Картометрический
н126	-	-	438462.57	1371465.65	5	Картометрический
217	438239.16	1371081.64	438118.70	1371365.73	5	Картометрический
218	438123.76	1371040.58	437924.10	1371310.16	5	Картометрический
219	438020.49	1370995.62	437869.82	1371295.54	5	Картометрический
220	437927.63	1370938.17	437650.71	1371231.62	5	Картометрический
221	437873.92	1370879.74	437493.42	1371188.69	5	Картометрический
222	437840.60	1370575.54	437452.89	1371177.31	5	Картометрический
н127	-	-	437441.93	1371173.74	5	Картометрический
223	437826.84	1370427.98	437283.05	1370830.65	5	Картометрический
224	437793.48	1370346.18	437242.49	1370830.42	5	Картометрический
225	437368.96	1370065.94	437137.25	1370829.95	5	Картометрический
226	437290.12	1370116.14	-	-	-	-
227	437064.00	1370271.08	-	-	-	-
228	436893.10	1370112.66	-	-	-	-
229	436764.80	1369980.92	-	-	-	-
н128	-	-	437111.38	1370829.69	5	Картометрический
н129	-	-	437007.54	1370838.98	5	Картометрический
н130	-	-	436881.67	1370849.02	5	Картометрический
н131	-	-	436817.85	1370855.82	5	Картометрический
н132	-	-	436796.72	1370872.88	5	Картометрический
н133	-	-	436771.34	1370895.47	5	Картометрический
н134	-	-	436730.98	1370930.62	5	Картометрический
н135	-	-	436690.58	1370964.15	5	Картометрический
н136	-	-	436671.61	1370980.07	5	Картометрический
н137	-	-	436659.68	1370982.78	5	Картометрический
н138	-	-	436549.99	1370997.64	5	Картометрический
н139	-	-	436491.90	1371006.77	5	Картометрический
н140	-	-	436464.76	1371010.61	5	Картометрический
н141	-	-	436447.61	1371010.44	5	Картометрический
230	436377.69	1371027.96	436340.81	1371005.64	5	Картометрический
н142	-	-	436314.11	1371004.04	5	Картометрический
н143	-	-	436299.40	1371004.07	5	Картометрический
н144	-	-	436290.80	1370995.82	5	Картометрический
н145	-	-	436261.59	1370966.50	5	Картометрический
231	436083.78	1371050.56	436144.50	1370845.69	5	Картометрический
н146	-	-	436090.17	1370786.78	5	Картометрический
н147	-	-	436079.29	1370774.21	5	Картометрический
н148	-	-	436070.21	1370757.52	5	Картометрический
н149	-	-	436037.83	1370682.28	5	Картометрический
232	435959.44	1370881.00	436028.10	1370660.87	5	Картометрический
233	435835.10	1370835.79	435847.51	1370731.43	5	Картометрический
234	435857.70	1370632.32	435827.83	1370739.94	5	Картометрический
н150	-	-	435810.43	1370750.75	5	Картометрический
235	435586.41	1370688.84	435729.53	1370804.66	5	Картометрический
н151	-	-	435559.55	1370922.12	5	Картометрический
236	435450.76	1370869.70	435542.40	1370937.01	5	Картометрический
н152	-	-	435464.46	1371011.74	5	Картометрический
н153	-	-	435357.46	1371116.79	5	Картометрический
237	435351.23	1371059.89	435338.33	1371136.46	5	Картометрический
н154	-	-	435352.72	1371148.95	5	Картометрический
238	435461.83	1371218.21	435438.62	1371226.80	5	Картометрический
239	435470.43	1371226.75	435472.05	1371256.96	5	Картометрический
н155	-	-	435486.75	1371270.76	5	Картометрический
н156	-	-	435600.85	1371374.48	5	Картометрический
н157	-	-	435640.72	1371410.53	5	Картометрический
н158	-	-	435650.77	1371419.58	5	Картометрический
240	435665.50	1371419.19	435665.74	1371432.35	5	Картометрический
н159	-	-	435732.86	1371491.34	5	Картометрический
н160	-	-	435794.07	1371545.16	5	Картометрический
н161	-	-	435875.81	1371615.09	5	Картометрический
н162	-	-	435906.53	1371642.40	5	Картометрический
н163	-	-	435917.65	1371651.45	5	Картометрический
241	435934.40	1371652.97	435929.76	1371669.22	5	Картометрический
н164	-	-	435961.70	1371706.77	5	Картометрический
н165	-	-	436011.61	1371769.32	5	Картометрический
н166	-	-	436018.90	1371777.90	5	Картометрический
242	436042.88	1371780.12	436023.06	1371793.66	5	Картометрический
243	436068.32	1371920.06	436048.47	1371909.45	5	Картометрический
н167	-	-	436071.31	1372007.29	5	Картометрический
н168	-	-	436073.78	1372020.35	5	Картометрический
244	436089.16	1372034.74	436075.74	1372035.59	5	Картометрический
н169	-	-	436106.01	1372199.12	5	Картометрический
245	436108.66	1372222.84	436109.58	1372212.70	5	Картометрический
н170	-	-	436121.29	1372224.47	5	Картометрический
н171	-	-	436165.45	1372271.05	5	Картометрический
246	436175.58	1372289.85	436173.27	1372279.62	5	Картометрический
н172	-	-	436186.64	1372291.90	5	Картометрический
н173	-	-	436232.87	1372335.01	5	Картометрический
н174	-	-	436270.84	1372371.69	5	Картометрический



247	436292.82	1372399.72	436293.68	1372391.96	5	Картометрический
248	436329.20	1372438.98	436315.78	1372416.61	5	Картометрический
249	436426.47	1372543.42	436426.47	1372543.42	5	Картометрический
250	436548.44	1372668.50	436548.44	1372668.50	5	Картометрический
251	436668.76	1372695.85	436668.76	1372695.85	5	Картометрический
252	436835.36	1372839.06	-	-	-	-
253	436836.31	1372838.74	436836.32	1372838.74	5	Картометрический
254	436836.63	1372839.69	-	-	-	-
255	436917.07	1372910.81	436917.08	1372910.81	5	Картометрический
256	437133.18	1373093.25	437133.18	1373093.25	5	Картометрический
n175	-	-	437173.06	1373127.48	5	Картометрический
n176	-	-	437291.13	1373228.60	5	Картометрический
n177	-	-	437375.28	1373300.75	5	Картометрический
257	437401.40	1373323.07	437401.40	1373323.07	5	Картометрический
258	437417.67	1373337.01	437417.68	1373337.02	5	Картометрический
259	437460.02	1373366.80	437460.02	1373366.80	5	Картометрический
260	437456.56	1373381.09	437459.71	1373368.10	5	Картометрический
n178	-	-	437452.09	1373400.24	5	Картометрический
261	437448.76	1373418.31	437448.76	1373418.32	5	Картометрический
262	437443.56	1373432.59	437443.56	1373432.59	5	Картометрический
263	437442.70	1373446.44	437442.70	1373446.44	5	Картометрический
264	437443.99	1373455.53	437443.99	1373455.52	5	Картометрический
265	437447.03	1373465.92	-	-	-	-
266	437450.06	1373473.27	-	-	-	-
267	437454.82	1373480.20	437454.82	1373480.20	5	Картометрический
268	437456.99	1373485.39	437456.99	1373485.39	5	Картометрический
269	437456.56	1373489.72	437456.56	1373489.72	5	Картометрический
270	437454.39	1373495.35	437454.39	1373495.35	5	Картометрический
271	437448.76	1373500.97	437448.76	1373500.97	5	Картометрический
n179	-	-	437441.24	1373502.57	5	Картометрический
272	437439.23	1373503.14	437438.79	1373503.06	5	Картометрический
273	437405.57	1373509.91	437405.57	1373509.91	5	Картометрический
274	437398.21	1373515.54	437398.21	1373515.54	5	Картометрический
n180	-	-	437396.36	1373519.04	5	Картометрический
275	437389.98	1373531.12	437389.98	1373531.12	5	Картометрический
276	437385.65	1373549.73	437389.65	1373549.73	5	Картометрический
277	437383.05	1373557.08	437383.09	1373557.08	5	Картометрический
278	437379.15	1373564.44	437379.15	1373564.44	5	Картометрический
279	437373.52	1373569.64	-	-	-	-
280	437359.22	1373583.49	437359.22	1373583.49	5	Картометрический
281	437352.72	1373592.14	437352.72	1373592.14	5	Картометрический
282	437349.69	1373603.39	437349.69	1373603.39	5	Картометрический
283	437352.29	1373622.00	437352.29	1373622.00	5	Картометрический
284	437351.42	1373625.04	437351.40	1373625.65	5	Картометрический
285	437349.26	1373629.36	437349.26	1373629.38	5	Картометрический
286	437345.79	1373634.56	437345.79	1373634.56	5	Картометрический
287	437341.03	1373641.05	437341.04	1373641.09	5	Картометрический
288	437338.60	1373650.00	437338.94	1373648.82	5	Картометрический
289	437337.30	1373658.65	437337.30	1373658.69	5	Картометрический
290	437334.27	1373666.01	437334.27	1373666.01	5	Картометрический
291	437327.34	1373671.21	437327.34	1373671.21	5	Картометрический
292	437319.11	1373673.37	437319.12	1373673.37	5	Картометрический
293	437310.01	1373674.67	437311.32	1373674.48	5	Картометрический
294	437302.22	1373676.83	437302.22	1373676.83	5	Картометрический
295	437293.55	1373682.89	437293.55	1373682.89	5	Картометрический
296	437287.06	1373690.68	437287.06	1373690.67	5	Картометрический
297	437281.86	1373696.31	437281.86	1373696.31	5	Картометрический
298	437278.39	1373703.23	437278.39	1373703.23	5	Картометрический
299	437274.49	1373704.96	437274.49	1373704.96	5	Картометрический
n181	-	-	437269.06	1373705.50	5	Картометрический
300	437267.13	1373705.83	437267.13	1373705.83	5	Картометрический
301	437259.77	1373707.99	-	-	-	-
302	437255.00	1373709.72	437255.00	1373709.72	5	Картометрический
303	437251.97	1373714.48	437251.97	1373714.49	5	Картометрический
304	437249.37	1373720.54	-	-	-	-
305	437246.34	1373727.90	437246.34	1373727.90	5	Картометрический
306	437242.01	1373733.53	437242.01	1373733.53	5	Картометрический
307	437233.54	1373737.38	-	-	-	-
308	437225.74	1373740.84	437225.74	1373740.84	5	Картометрический
309	437220.98	1373746.04	-	-	-	-
310	437215.34	1373750.80	437215.84	1373750.80	5	Картометрический
311	437210.58	1373758.59	437208.34	1373751.41	5	Картометрический
312	437205.81	1373762.05	437201.15	1373755.04	5	Картометрический
313	437195.85	1373765.08	437195.85	1373765.08	5	Картометрический
314	437182.86	1373767.68	437182.86	1373767.68	5	Картометрический
315	437175.93	1373773.30	437175.93	1373773.30	5	Картометрический
316	437173.33	1373778.50	-	-	-	-
317	437171.16	1373783.26	437171.16	1373783.26	5	Картометрический
318	437168.13	1373788.45	437168.13	1373788.45	5	Картометрический
319	437163.36	1373790.62	437163.36	1373790.62	5	Картометрический



320	437156.87	1373795.38	437156.37	1373795.38	5	Картометрический
321	437153.83	1373798.41	437153.84	1373798.41	5	Картометрический
322	437151.23	1373802.30	437151.23	1373802.30	5	Картометрический
323	437150.80	1373807.50	437150.80	1373807.50	5	Картометрический
324	437149.50	1373811.39	437149.50	1373811.39	5	Картометрический
325	437143.00	1373817.02	437146.48	1373814.00	5	Картометрический
н182	-	-	437146.55	1373814.18	5	Картометрический
н183	-	-	437148.64	1373820.93	5	Картометрический
н184	-	-	437151.00	1373828.48	5	Картометрический
326	437148.87	1373836.95	437155.36	1373842.55	5	Картометрический
н185	-	-	437168.26	1373882.09	5	Картометрический
н186	-	-	437170.98	1373891.55	5	Картометрический
327	437173.07	1373905.92	437172.70	1373905.96	5	Картометрический
328	437177.71	1373941.94	437174.15	1373936.82	5	Картометрический
329	437180.29	1373961.90	-	-	-	-
330	437178.84	1374101.63	437167.99	1374097.13	5	Картометрический
331	437180.85	1374272.00	-	-	-	-
332	437181.14	1374592.70	437168.84	1374471.88	5	Картометрический
н187	-	-	437187.07	1374685.17	5	Картометрический
н188	-	-	437185.96	1374705.25	5	Картометрический
333	437185.18	1374712.10	437185.79	1374712.49	5	Картометрический
334	437191.83	1374720.18	437190.95	1374721.70	5	Картометрический
335	437196.45	1374730.57	-	-	-	-
336	437196.70	1374739.09	437192.85	1374739.26	5	Картометрический
337	437194.68	1374752.36	437192.63	1374751.46	5	Картометрический
338	437193.81	1374761.59	-	-	-	-
339	437195.26	1374769.67	437195.54	1374769.67	5	Картометрический
340	437198.43	1374777.75	-	-	-	-
341	437200.46	1374785.25	437198.00	1374786.69	5	Картометрический
342	437199.59	1374792.17	-	-	-	-
343	437196.12	1374798.52	-	-	-	-
344	437194.97	1374804.58	437195.25	1374804.58	5	Картометрический
345	437199.59	1374815.25	-	-	-	-
346	437203.63	1374817.27	437203.91	1374817.27	5	Картометрический
347	437212.58	1374818.72	-	-	-	-
348	437221.53	1374822.18	437223.65	1374818.08	5	Картометрический
349	437227.60	1374824.49	-	-	-	-
350	437230.49	1374831.41	-	-	-	-
351	437231.06	1374839.20	-	-	-	-
352	437233.09	1374844.10	437240.23	1374830.36	5	Картометрический
353	437238.57	1374849.59	-	-	-	-
354	437244.35	1374851.32	437257.59	1374838.10	5	Картометрический
355	437264.16	1374850.04	437265.06	1374843.42	5	Картометрический
356	437276.57	1374851.77	437269.82	1374854.18	5	Картометрический
357	437279.46	1374854.66	-	-	-	-
358	437280.90	1374858.70	-	-	-	-
359	437280.04	1374866.20	-	-	-	-
360	437277.44	1374871.68	437259.64	1374868.46	5	Картометрический
361	437271.09	1374878.60	437252.77	1374873.42	5	Картометрический
362	437260.40	1374889.85	437246.13	1374885.57	5	Картометрический
363	437255.21	1374895.05	437246.41	1374893.68	5	Картометрический
364	437255.21	1374899.67	-	-	-	-
365	437258.09	1374906.88	437253.38	1374906.65	5	Картометрический
366	437261.85	1374911.21	-	-	-	-
367	437267.91	1374914.38	437260.59	1374916.79	5	Картометрический
368	437273.40	1374921.88	-	-	-	-
369	437273.40	1374927.65	437261.34	1374926.00	5	Картометрический
370	437272.53	1374936.02	-	-	-	-
371	437268.20	1374946.40	-	-	-	-
372	437262.71	1374953.04	437258.85	1374945.87	5	Картометрический
373	437257.23	1374957.94	437251.14	1374952.60	5	Картометрический
374	437254.63	1374967.18	437249.18	1374966.27	5	Картометрический
375	437254.92	1374976.99	437252.82	1374979.04	5	Картометрический
376	437257.52	1374983.33	-	-	-	-
377	437265.02	1374988.24	437265.73	1374990.19	5	Картометрический
378	437271.66	1374991.99	-	-	-	-
379	437278.02	1374994.01	437277.53	1374994.71	5	Картометрический
380	437284.37	1374995.16	-	-	-	-
381	437288.99	1374997.47	437288.24	1374999.26	5	Картометрический
382	437293.03	1375002.38	-	-	-	-
383	437296.50	1375010.74	437293.14	1375008.56	5	Картометрический
384	437296.89	1375026.44	437296.85	1375032.00	5	Картометрический
385	437296.89	1375036.25	437297.68	1375046.69	5	Картометрический
386	437298.62	1375043.75	437298.18	1375048.99	5	Картометрический
387	437303.82	1375054.14	437303.34	1375056.13	5	Картометрический
388	437306.42	1375056.74	437307.15	1375059.93	5	Картометрический
389	437315.08	1375064.52	437318.39	1375068.72	5	Картометрический
390	437322.59	1375069.72	437326.48	1375073.55	5	Картометрический
391	437335.87	1375077.51	437332.13	1375079.78	5	Картометрический
392	437341.65	1375085.01	437335.53	1375088.44	5	Картометрический



			436293.68	1372391.96	5	Картометрический
			436315.78	1372416.61	5	Картометрический
			436426.47	1372543.42	5	Картометрический
			436548.44	1372668.50	5	Картометрический
			436668.76	1372695.85	5	Картометрический
			-	-	-	-
			436836.32	1372838.74	5	Картометрический
			-	-	-	-
			436917.08	1372910.81	5	Картометрический
			437133.18	1373093.25	5	Картометрический
			437173.06	1373127.48	5	Картометрический
			437291.13	1373228.60	5	Картометрический
			437375.28	1373300.75	5	Картометрический
		1373323.07	437401.40	1373323.07	5	Картометрический
		1373337.01	437417.68	1373337.02	5	Картометрический
		1373366.80	437460.02	1373366.80	5	Картометрический
		1373381.09	437459.71	1373368.10	5	Картометрический
		-	437452.09	1373400.24	5	Картометрический
	437448.76	1373418.31	437448.76	1373418.32	5	Картометрический
	437443.56	1373432.59	437443.56	1373432.59	5	Картометрический
	437442.70	1373446.44	437442.70	1373446.44	5	Картометрический
	437443.99	1373455.53	437443.99	1373455.52	5	Картометрический
	437447.03	1373465.92	-	-	-	-
	437450.06	1373473.27	-	-	-	-
	437454.82	1373480.20	437454.82	1373480.20	5	Картометрический
	437456.99	1373485.39	437456.99	1373485.39	5	Картометрический
	437456.56	1373489.72	437456.56	1373489.72	5	Картометрический
	437454.39	1373495.35	437454.39	1373495.35	5	Картометрический
	437448.76	1373500.97	437448.76	1373500.97	5	Картометрический
н179	-	-	437441.24	1373502.57	5	Картометрический
272	437439.23	1373503.14	437438.79	1373503.06	5	Картометрический
273	437405.57	1373509.91	437405.57	1373509.91	5	Картометрический
274	437398.21	1373515.54	437398.21	1373515.54	5	Картометрический
н180	-	-	437396.36	1373519.04	5	Картометрический
275	437389.98	1373531.12	437389.98	1373531.12	5	Картометрический
276	437385.65	1373549.73	437389.65	1373549.73	5	Картометрический
277	437383.05	1373557.08	437383.09	1373557.08	5	Картометрический
278	437379.15	1373564.44	437379.15	1373564.44	5	Картометрический
279	437373.52	1373569.64	-	-	-	-
280	437359.22	1373583.49	437359.22	1373583.49	5	Картометрический
281	437352.72	1373592.14	437352.72	1373592.14	5	Картометрический
282	437349.69	1373603.39	437349.69	1373603.39	5	Картометрический
283	437352.29	1373622.00	437352.29	1373622.00	5	Картометрический
284	437351.42	1373625.04	437351.40	1373625.65	5	Картометрический
285	437349.26	1373629.36	437349.26	1373629.38	5	Картометрический
286	437345.79	1373634.56	437345.79	1373634.56	5	Картометрический
287	437341.03	1373641.05	437341.04	1373641.09	5	Картометрический
288	437338.60	1373650.00	437338.94	1373648.82	5	Картометрический
289	437337.30	1373658.65	437337.30	1373658.69	5	Картометрический
290	437334.27	1373666.01	437334.27	1373666.01	5	Картометрический
291	437327.34	1373671.21	437327.34	1373671.21	5	Картометрический
292	437319.11	1373673.37	437319.12	1373673.37	5	Картометрический
293	437310.01	1373674.67	437311.32	1373674.48	5	Картометрический
294	437302.22	1373676.83	437302.22	1373676.83	5	Картометрический
295	437293.55	1373682.89	437293.55	1373682.89	5	Картометрический
296	437287.06	1373690.68	437287.06	1373690.67	5	Картометрический
297	437281.86	1373696.31	437281.86	1373696.31	5	Картометрический
298	437278.39	1373703.23	437278.39	1373703.23	5	Картометрический
299	437274.49	1373704.96	437274.49	1373704.96	5	Картометрический
н181	-	-	437269.06	1373705.50	5	Картометрический
300	437267.13	1373705.83	437267.13	1373705.83	5	Картометрический
301	437259.77	1373707.99	-	-	-	-
302	437255.00	1373709.72	437255.00	1373709.72	5	Картометрический
303	437251.97	1373714.48	437251.97	1373714.49	5	Картометрический
304	437249.37	1373720.54	-	-	-	-
305	437246.34	1373727.90	437246.34	1373727.90	5	Картометрический
306	437242.01	1373733.53	437242.01	1373733.53	5	Картометрический
307	437233.54	1373737.38	-	-	-	-
308	437225.74	1373740.84	437225.74	1373740.84	5	Картометрический
309	437220.98	1373746.04	-	-	-	-
310	437215.34	1373750.80	437215.84	1373750.80	5	Картометрический
311	437210.58	1373758.59	437208.34	1373751.41	5	Картометрический
312	437205.81	1373762.05	437201.15	1373755.04	5	Картометрический
313	437195.85	1373765.08	437195.85	1373765.08	5	Картометрический
314	437182.86	1373767.68	437182.86	1373767.68	5	Картометрический
315	437175.93	1373773.30	437175.93	1373773.30	5	Картометрический
316	437173.33	1373778.50	-	-	-	-
317	437171.16	1373783.26	437171.16	1373783.26	5	Картометрический
318	437168.13	1373788.45	437168.13	1373788.45	5	Картометрический
319	437163.36	1373790.62	437163.36	1373790.62	5	Картометрический



393	437344.25	1375095.40	-	-	-	-
394	437344.53	1375105.49	-	-	-	-
395	437343.09	1375114.73	437337.62	1375113.06	5	Картометрический
396	437339.63	1375126.55	-	-	-	-
397	437337.89	1375139.25	437334.13	1375131.28	5	Картометрический
398	437338.18	1375152.23	437331.89	1375148.57	5	Картометрический
399	437336.16	1375161.46	437329.22	1375163.65	5	Картометрический
400	437331.22	1375173.10	437320.61	1375179.87	5	Картометрический
401	437330.93	1375183.78	437314.23	1375192.04	5	Картометрический
402	437329.20	1375192.72	437312.87	1375201.98	5	Картометрический
403	437323.71	1375200.51	437314.84	1375207.24	5	Картометрический
404	437316.49	1375209.46	437319.39	1375210.06	5	Картометрический
405	437317.07	1375214.07	-	-	-	-
406	437321.11	1375218.98	-	-	-	-
407	437328.05	1375219.84	437326.69	1375213.11	5	Картометрический
408	437338.15	1375220.13	437334.65	1375214.88	5	Картометрический
409	437346.81	1375221.28	437350.24	1375216.87	5	Картометрический
410	437354.61	1375224.75	437357.30	1375219.11	5	Картометрический
411	437359.81	1375230.52	437360.54	1375226.91	5	Картометрический
412	437362.70	1375241.19	437362.98	1375241.19	5	Картометрический
413	437365.01	1375266.58	437360.92	1375255.44	5	Картометрический
н189	-	-	437343.07	1375258.58	5	Картометрический
н190	-	-	437315.28	1375268.43	5	Картометрический
н191	-	-	437311.80	1375276.86	5	Картометрический
н192	-	-	437311.87	1375280.43	5	Картометрический
н193	-	-	437313.78	1375285.34	5	Картометрический
н194	-	-	437313.37	1375291.02	5	Картометрический
414	437371.07	1375293.70	437313.30	1375298.11	5	Картометрический
415	437380.31	1375309.57	437331.63	1375331.37	5	Картометрический
416	437389.69	1375314.40	437339.72	1375339.50	5	Картометрический
417	437397.20	1375312.96	-	-	-	-
418	437402.39	1375306.61	-	-	-	-
419	437411.35	1375303.73	-	-	-	-
420	437417.99	1375305.46	-	-	-	-
421	437436.47	1375320.17	437360.25	1375351.22	5	Картометрический
422	437448.88	1375338.35	437380.72	1375362.66	5	Картометрический
423	437449.75	1375347.29	437398.11	1375376.39	5	Картометрический
424	437447.44	1375353.06	-	-	-	-
425	437439.93	1375362.29	-	-	-	-
426	437423.47	1375373.83	437400.23	1375378.44	5	Картометрический
н195	-	-	437396.90	1375387.10	5	Картометрический
427	437393.01	1375412.91	437392.84	1375397.50	5	Картометрический
н196	-	-	437389.46	1375407.12	5	Картометрический
428	437386.95	1375435.13	437382.89	1375419.80	5	Картометрический
н197	-	-	437380.02	1375427.85	5	Картометрический
429	437382.04	1375451.29	437378.10	1375439.55	5	Картометрический
н198	-	-	437377.94	1375451.41	5	Картометрический
430	437381.17	1375470.33	437378.46	1375456.48	5	Картометрический
431	437383.19	1375487.35	437383.09	1375473.44	5	Картометрический
432	437388.10	1375495.14	437387.44	1375486.84	5	Картометрический
433	437398.79	1375501.77	437389.61	1375493.48	5	Картометрический
434	437401.67	1375508.99	437390.57	1375500.44	5	Картометрический
435	437401.10	1375517.07	437390.53	1375504.51	5	Картометрический
436	437391.57	1375530.34	437388.54	1375513.08	5	Картометрический
н199	-	-	437384.53	1375522.11	5	Картометрический
н200	-	-	437382.44	1375525.54	5	Картометрический
н201	-	-	437380.01	1375528.83	5	Картометрический
н202	-	-	437377.96	1375530.99	5	Картометрический
н203	-	-	437376.37	1375533.04	5	Картометрический
н204	-	-	437375.20	1375535.11	5	Картометрический
н205	-	-	437374.04	1375537.69	5	Картометрический
н206	-	-	437373.41	1375540.15	5	Картометрический
н207	-	-	437373.06	1375542.99	5	Картометрический
437	437377.13	1375548.80	437373.27	1375546.25	5	Картометрический
н208	-	-	437373.88	1375549.76	5	Картометрический
н209	-	-	437374.81	1375551.84	5	Картометрический
438	437375.32	1375557.87	437376.35	1375554.04	5	Картометрический
н210	-	-	437378.02	1375556.11	5	Картометрический
н211	-	-	437379.63	1375558.58	5	Картометрический
н212	-	-	437381.04	1375561.26	5	Картометрический
439	437378.21	1375568.26	437382.45	1375563.95	5	Картометрический
н213	-	-	437383.39	1375566.70	5	Картометрический
440	437384.57	1375579.51	437383.84	1375571.91	5	Картометрический
н214	-	-	437382.70	1375580.82	5	Картометрический
н215	-	-	437382.51	1375584.40	5	Картометрический
н216	-	-	437382.94	1375589.02	5	Картометрический
441	437388.32	1375592.21	437384.80	1375596.62	5	Картометрический
442	437386.59	1375600.00	437387.14	1375601.72	5	Картометрический
443	437384.85	1375611.82	-	-	-	-
444	437386.30	1375622.79	437386.58	1375622.78	5	Картометрический



445	437394.96	1375636.64	437395.24	1375636.63	5	Картометрический
446	437402.76	1375647.89	437400.93	1375648.37	5	Картометрический
447	437403.62	1375657.12	-	-	-	-
448	437402.18	1375668.37	437402.06	1375664.07	5	Картометрический
449	437403.34	1375690.30	437401.24	1375685.42	5	Картометрический
450	437407.96	1375696.65	-	-	-	-
451	437416.04	1375705.88	-	-	-	-
452	437429.19	1375722.80	437425.04	1375717.97	5	Картометрический
453	437442.18	1375732.89	437439.94	1375732.10	5	Картометрический
454	437450.84	1375735.20	-	-	-	-
455	437463.55	1375736.07	437459.10	1375735.77	5	Картометрический
456	437475.39	1375739.82	437469.95	1375740.52	5	Картометрический
457	437486.65	1375750.20	437478.58	1375753.65	5	Картометрический
458	437492.42	1375762.90	437477.75	1375767.95	5	Картометрический
459	437491.16	1375777.22	-	-	-	-
460	437485.09	1375791.07	437472.24	1375795.03	5	Картометрический
461	437482.21	1375807.22	-	-	-	-
462	437481.63	1375817.61	437475.78	1375818.45	5	Картометрический
463	437483.36	1375825.98	-	-	-	-
464	437487.69	1375835.79	-	-	-	-
465	437491.73	1375842.13	437498.87	1375841.84	5	Картометрический
466	437499.24	1375851.37	-	-	-	-
467	437509.93	1375860.02	-	-	-	-
468	437519.46	1375866.95	437522.12	1375860.59	5	Картометрический
469	437526.39	1375871.85	-	-	-	-
470	437532.16	1375877.33	-	-	-	-
471	437535.05	1375880.22	-	-	5	Картометрический
472	437541.11	1375888.87	437540.95	1375889.20	5	Картометрический
473	437549.49	1375898.10	-	-	-	-
474	437579.37	1375919.09	437582.60	1375915.17	5	Картометрический
475	437601.31	1375938.71	437600.89	1375930.70	5	Картометрический
476	437614.59	1375954.00	437613.53	1375945.06	5	Картометрический
477	437621.24	1375970.15	437619.14	1375967.79	5	Картометрический
478	437622.39	1375980.25	437618.92	1375981.40	5	Картометрический
479	437616.94	1375994.80	437616.22	1375989.85	5	Картометрический
н217	-	-	437612.33	1375995.55	5	Картометрический
н218	-	-	437601.79	1376018.64	5	Картометрический
480	437603.65	1376024.80	437597.36	1376028.92	5	Картометрический
481	437600.48	1376035.77	437596.45	1376035.90	5	Картометрический
482	437599.32	1376047.02	437598.12	1376044.31	5	Картометрический
483	437601.06	1376053.37	437601.42	1376049.05	5	Картометрический
484	437605.67	1376060.00	437609.31	1376056.91	5	Картометрический
485	437610.01	1376065.77	437615.54	1376061.89	5	Картометрический
486	437618.96	1376071.83	437620.25	1376066.30	5	Картометрический
н219	-	-	437623.48	1376073.39	5	Картометрический
487	437629.93	1376079.33	-	-	-	-
488	437632.82	1376084.81	437628.08	1376084.54	5	Картометрический
489	437636.00	1376094.91	437630.55	1376094.64	5	Картометрический
н220	-	-	437631.27	1376102.21	5	Картометрический
н221	-	-	437630.91	1376107.33	5	Картометрический
н222	-	-	437629.30	1376115.34	5	Картометрический
н223	-	-	437628.12	1376119.58	5	Картометрический
н224	-	-	437627.89	1376123.23	5	Картометрический
490	437641.77	1376120.01	437628.52	1376126.36	5	Картометрический
н225	-	-	437629.93	1376129.19	5	Картометрический
н226	-	-	437631.88	1376131.10	5	Картометрический
н227	-	-	437635.01	1376132.01	5	Картометрический
н228	-	-	437638.42	1376132.52	5	Картометрический
н229	-	-	437641.37	1376132.41	5	Картометрический
н230	-	-	437643.18	1376132.66	5	Картометрический
н231	-	-	437644.87	1376133.75	5	Картометрический
н232	-	-	437646.76	1376136.30	5	Картометрический
н233	-	-	437649.47	1376139.47	5	Картометрический
491	437649.86	1376145.11	437651.33	1376141.15	5	Картометрический
н234	-	-	437653.93	1376142.84	5	Картометрический
н235	-	-	437656.44	1376144.01	5	Картометрический
492	437657.36	1376152.61	437659.55	1376144.69	5	Картометрический
н236	-	-	437662.56	1376144.92	5	Картометрический
н237	-	-	437665.48	1376145.54	5	Картометрический
493	437669.55	1376155.14	437671.02	1376147.65	5	Картометрический
н238	-	-	437673.88	1376148.34	5	Картометрический
н239	-	-	437675.66	1376149.26	5	Картометрический
494	437679.94	1376156.87	437679.67	1376153.17	5	Картометрический
495	437685.14	1376158.60	437683.01	1376157.02	5	Картометрический
н240	-	-	437686.23	1376161.69	5	Картометрический
496	437690.34	1376163.79	437689.57	1376166.09	5	Картометрический
н241	-	-	437691.25	1376168.77	5	Картометрический
497	437694.38	1376171.58	437692.79	1376171.13	5	Картометрический
н242	-	-	437695.54	1376173.04	5	Картометрический
н243	-	-	437697.33	1376174.34	5	Картометрический



498	437700.15	1376181.10	437702.12	1376176.53	5	Картометрический
499	437706.22	1376185.72	437707.41	1376179.54	5	Картометрический
500	437712.28	1376188.03	437713.69	1376185.30	5	Картометрический
n244	-	-	437716.16	1376189.64	5	Картометрический
501	437718.06	1376193.80	437717.77	1376192.05	5	Картометрический
502	437721.52	1376200.15	437721.94	1376197.11	5	Картометрический
n245	-	-	437724.10	1376199.91	5	Картометрический
503	437724.58	1376209.81	437729.71	1376205.68	5	Картометрический
504	437728.91	1376216.15	437735.31	1376214.11	5	Картометрический
505	437733.24	1376219.90	437736.72	1376216.78	5	Картометрический
506	437740.17	1376221.92	437738.01	1376221.21	5	Картометрический
507	437747.10	1376226.25	-	-	-	-
508	437749.99	1376230.87	-	-	-	-
509	437750.28	1376233.46	-	-	-	-
510	437749.41	1376235.20	-	-	-	-
511	437746.52	1376236.35	437738.49	1376226.36	5	Картометрический
512	437739.59	1376239.81	437736.49	1376231.29	5	Картометрический
513	437733.24	1376241.54	437733.45	1376235.14	5	Картометрический
514	437730.93	1376243.85	-	-	-	-
n246	-	-	437733.19	1376238.94	5	Картометрический
515	437730.35	1376246.74	-	-	-	-
516	437733.53	1376251.35	-	-	-	-
517	437736.71	1376253.66	-	-	-	-
518	437742.19	1376255.10	437742.61	1376251.42	5	Картометрический
519	437747.97	1376255.68	-	-	-	-
520	437752.88	1376257.41	-	-	-	-
521	437756.63	1376261.16	437757.01	1376266.07	5	Картометрический
522	437762.69	1376274.14	437759.83	1376267.71	5	Картометрический
523	437765.29	1376278.18	-	-	-	-
524	437771.36	1376282.80	437781.20	1376275.18	5	Картометрический
525	437788.85	1376286.53	-	-	-	-
526	437801.56	1376292.30	-	-	-	-
527	437809.93	1376298.65	-	-	-	-
528	437824.66	1376299.23	437830.55	1376286.12	5	Картометрический
529	437840.25	1376300.09	-	-	-	-
530	437849.78	1376302.69	437854.35	1376302.21	5	Картометрический
531	437864.80	1376315.10	437862.43	1376314.24	5	Картометрический
532	437873.17	1376325.19	437866.85	1376330.21	5	Картометрический
533	437874.78	1376332.65	-	-	-	-
534	437875.94	1376343.03	437870.46	1376344.03	5	Картометрический
535	437882.87	1376359.48	437880.10	1376354.87	5	Картометрический
536	437888.07	1376366.98	-	-	-	-
537	437912.32	1376378.52	437908.04	1376365.04	5	Картометрический
538	437944.95	1376392.66	437937.76	1376376.26	5	Картометрический
539	437962.97	1376403.24	437967.95	1376396.16	5	Картометрический
540	437987.51	1376423.43	437990.27	1376420.20	5	Картометрический
541	437991.27	1376429.49	437992.96	1376439.63	5	Картометрический
542	437999.64	1376456.90	437995.00	1376449.66	5	Картометрический
543	438005.42	1376468.73	438014.72	1376468.84	5	Картометрический
544	438021.20	1376486.22	-	-	-	-
545	438039.69	1376501.80	438046.04	1376498.70	5	Картометрический
546	438043.15	1376509.59	-	-	-	-
547	438044.59	1376517.38	438044.23	1376513.94	5	Картометрический
548	438040.55	1376534.98	438037.07	1376533.20	5	Картометрический
549	438027.86	1376570.63	438028.43	1376556.77	5	Картометрический
550	438025.27	1376585.06	438025.78	1376563.82	5	Картометрический
551	438026.42	1376595.16	438029.61	1376587.20	5	Картометрический
552	438029.89	1376601.79	438031.62	1376605.11	5	Картометрический
553	438033.93	1376611.02	-	-	-	-
554	438034.51	1376617.95	-	-	-	-
555	438034.22	1376631.22	438029.87	1376630.05	5	Картометрический
556	438034.22	1376645.36	438032.08	1376638.53	5	Картометрический
557	438036.53	1376653.72	438044.74	1376649.94	5	Картометрический
558	438041.72	1376660.65	438051.69	1376655.96	5	Картометрический
559	438049.98	1376669.03	-	-	-	-
560	438065.86	1376677.98	-	-	-	-
561	438073.94	1376681.15	438074.92	1376667.89	5	Картометрический
562	438083.47	1376682.02	438089.16	1376673.43	5	Картометрический
563	438093.29	1376686.34	438104.18	1376681.63	5	Картометрический
564	438111.35	1376697.27	-	-	-	-
565	438121.45	1376701.60	438120.55	1376692.40	5	Картометрический
566	438142.53	1376702.46	438145.78	1376692.92	5	Картометрический
567	438151.20	1376703.91	438157.38	1376699.16	5	Картометрический
568	438158.71	1376708.23	438165.58	1376710.84	5	Картометрический
569	438177.09	1376728.96	438181.13	1376722.05	5	Картометрический
n247	-	-	438186.41	1376729.28	5	Картометрический
n248	-	-	438188.47	1376731.73	5	Картометрический
570	438195.86	1376746.84	438209.38	1376749.56	5	Картометрический
571	438214.05	1376763.86	438217.71	1376758.42	5	Картометрический
n249	-	-	438223.45	1376761.21	5	Картометрический



572	438231.38	1376771.37	438232.81	1376760.56	5	Картометрический
573	438248.81	1376770.69	-	-	-	-
574	438258.05	1376769.25	438258.79	1376739.48	5	Картометрический
575	438265.27	1376764.34	-	-	-	-
576	438272.49	1376760.88	-	-	-	-
577	438279.13	1376761.46	438278.58	1376745.38	5	Картометрический
578	438282.88	1376762.90	-	-	-	-
579	438288.66	1376766.36	-	-	-	-
580	438292.41	1376771.56	-	-	-	-
581	438294.72	1376780.21	-	-	-	-
582	438295.59	1376785.98	438300.50	1376785.72	5	Картометрический
583	438298.48	1376793.77	-	-	-	-
584	438302.81	1376798.97	-	-	-	-
585	438310.61	1376806.75	-	-	-	-
586	438316.09	1376813.97	-	-	-	-
587	438315.22	1376820.03	438301.14	1376815.49	5	Картометрический
588	438311.47	1376828.39	-	-	-	-
589	438300.79	1376839.07	-	-	-	-
590	438288.13	1376852.79	438283.70	1376840.77	5	Картометрический
591	438287.27	1376867.21	438276.46	1376855.97	5	Картометрический
592	438288.13	1376873.56	-	-	-	-
593	438291.02	1376883.37	-	-	-	-
594	438299.68	1376909.05	438286.56	1376900.68	5	Картометрический
595	438299.97	1376922.03	438287.63	1376914.16	5	Картометрический
596	438297.95	1376930.69	438274.18	1376930.18	5	Картометрический
597	438288.42	1376941.94	438267.76	1376937.86	5	Картометрический
598	438272.25	1376956.07	438265.68	1376951.00	5	Картометрический
599	438271.38	1376960.40	-	-	-	-
600	438272.25	1376966.17	-	-	-	-
601	438274.85	1376972.52	438274.77	1376980.06	5	Картометрический
602	438286.11	1376985.79	438303.09	1376985.43	5	Картометрический
603	438305.30	1376998.06	438307.35	1376991.18	5	Картометрический
604	438320.61	1377010.47	438309.19	1377017.58	5	Картометрический
605	438327.25	1377019.99	438313.25	1377028.50	5	Картометрический
606	438333.31	1377033.26	-	-	-	-
607	438338.22	1377046.24	438338.50	1377046.23	5	Картометрический
608	438347.46	1377060.95	438349.74	1377054.17	5	Картометрический
609	438361.83	1377078.46	438361.11	1377069.59	5	Картометрический
610	438367.61	1377092.02	438368.79	1377080.46	5	Картометрический
611	438371.65	1377101.54	438371.92	1377101.53	5	Картометрический
612	438372.52	1377116.54	-	-	-	-
613	438371.07	1377129.52	438367.80	1377133.34	5	Картометрический
614	438366.45	1377139.04	-	-	-	-
615	438359.81	1377147.99	-	-	-	-
616	438350.28	1377154.91	438341.72	1377148.49	5	Картометрический
617	438345.37	1377161.26	438334.70	1377156.60	5	Картометрический
618	438343.93	1377167.32	-	-	-	-
619	438344.22	1377172.51	-	-	-	-
620	438346.24	1377183.19	438342.14	1377181.00	5	Картометрический
621	438347.97	1377189.53	-	-	-	-
622	438351.73	1377196.46	-	-	-	-
623	438359.81	1377204.25	438363.11	1377201.09	5	Картометрический
624	438374.54	1377210.59	-	-	-	-
625	438395.33	1377214.34	438402.44	1377202.02	5	Картометрический
626	438414.39	1377213.19	438417.89	1377203.44	5	Картометрический
627	438420.16	1377214.34	-	-	-	-
628	438425.21	1377221.22	-	-	-	-
629	438428.09	1377229.30	438430.66	1377222.59	5	Картометрический
630	438431.56	1377237.09	438435.52	1377232.44	5	Картометрический
631	438433.87	1377238.53	-	-	-	-
632	438444.26	1377242.86	-	-	-	-
633	438453.50	1377245.17	438456.94	1377238.02	5	Картометрический
634	438462.45	1377249.21	-	-	-	-
635	438474.01	1377252.67	438469.97	1377246.98	5	Картометрический
636	438480.65	1377256.13	-	-	-	-
637	438485.84	1377260.46	438475.09	1377270.75	5	Картометрический
638	438491.62	1377270.55	-	-	-	-
639	438495.66	1377278.92	-	-	-	-
640	438495.59	1377294.06	438478.41	1377294.04	5	Картометрический
641	438497.90	1377302.72	438491.58	1377309.42	5	Картометрический
642	438503.10	1377308.20	-	-	-	-
643	438510.32	1377313.68	438505.97	1377321.95	5	Картометрический
644	438516.96	1377321.18	-	-	-	-
645	438517.54	1377327.24	-	-	-	-
646	438517.54	1377331.86	438517.81	1377331.85	5	Картометрический
647	438517.54	1377339.07	-	-	-	-
648	438521.00	1377346.28	438521.34	1377349.10	5	Картометрический
649	438527.35	1377355.51	438522.23	1377362.97	5	Картометрический
650	438532.55	1377361.28	-	-	-	-
651	438536.59	1377366.19	-	-	-	-



652	438538.04	1377371.67	-	-	-	-
653	438537.17	1377376.86	-	-	-	-
654	438533.13	1377385.52	-	-	-	-
655	438528.22	1377390.43	438515.61	1377376.27	5	Картометрический
656	438511.86	1377398.17	438504.65	1377381.00	5	Картометрический
657	438494.82	1377404.23	438485.34	1377385.32	5	Картометрический
658	438478.07	1377414.90	438474.20	1377389.60	5	Картометрический
659	438476.63	1377419.23	438466.44	1377405.57	5	Картометрический
660	438474.90	1377429.61	438473.05	1377421.96	5	Картометрический
661	438476.92	1377437.69	438473.40	1377438.15	5	Картометрический
662	438481.54	1377447.79	-	-	-	-
663	438482.95	1377462.67	438474.06	1377461.88	5	Картометрический
664	438483.82	1377471.03	438487.96	1377466.72	5	Картометрический
665	438486.70	1377475.65	-	-	-	-
666	438492.48	1377479.98	-	-	-	-
667	438501.14	1377482.28	438506.94	1377459.98	5	Картометрический
668	438508.36	1377481.71	-	-	-	-
669	438515.87	1377479.11	-	-	-	-
670	438522.80	1377478.53	438523.67	1377459.84	5	Картометрический
671	438529.15	1377481.42	438536.04	1377474.85	5	Картометрический
672	438534.64	1377486.32	438531.74	1377493.02	5	Картометрический
673	438536.37	1377492.38	-	-	-	-
674	438536.37	1377499.88	-	-	-	-
675	438530.88	1377511.14	438522.23	1377502.03	5	Картометрический
676	438519.04	1377522.10	438507.29	1377512.72	5	Картометрический
677	438503.74	1377536.24	438498.26	1377523.40	5	Картометрический
678	438500.85	1377543.16	438491.87	1377537.37	5	Картометрический
679	438498.83	1377556.43	438490.20	1377548.00	5	Картометрический
680	438500.56	1377568.84	438491.64	1377558.24	5	Картометрический
681	438502.01	1377577.49	438497.36	1377570.05	5	Картометрический
682	438510.67	1377594.51	-	-	-	-
683	438492.50	1377605.35	438499.51	1377576.81	5	Картометрический
684	438237.75	1377768.53	438432.50	1377616.94	5	Картометрический
685	438020.97	1377890.75	437844.85	1377990.16	5	Картометрический
n250	-	-	437782.86	1378020.01	5	Картометрический
686	437721.53	1378091.33	437707.30	1378064.46	5	Картометрический
n251	-	-	437692.15	1378075.03	5	Картометрический
n252	-	-	437685.29	1378079.94	5	Картометрический
n253	-	-	437537.86	1378175.33	5	Картометрический
687	437522.64	1378220.16	437495.98	1378202.59	5	Картометрический
n254	-	-	437403.83	1378261.29	5	Картометрический
688	437305.37	1378364.22	437328.33	1378308.66	5	Картометрический
n255	-	-	437176.26	1378403.87	5	Картометрический
n256	-	-	436985.08	1378525.82	5	Картометрический
n257	-	-	436930.94	1378560.46	5	Картометрический
689	436880.27	1378616.10	436858.79	1378605.88	5	Картометрический
n258	-	-	436880.45	1378642.34	5	Картометрический
690	436919.22	1378697.97	436897.36	1378683.77	5	Картометрический
n259	-	-	436853.34	1378709.79	5	Картометрический
691	436837.34	1378753.65	436819.63	137873-	5	Картометрический
692	436669.58	1378453.91	436669.85	1378453.90	5	Картометрический
693	436605.81	1378347.24	436435.41	1378069.42	5	Картометрический
n260	-	-	436378.65	1377985.55	5	Картометрический
694	436375.57	1377936.27	436344.42	1377922.11	5	Картометрический
n261	-	-	436301.93	1377776.04	5	Картометрический
n262	-	-	436267.48	1377630.43	5	Картометрический
695	436255.43	1377495.87	436239.79	1377509.15	5	Картометрический
n263	-	-	436235.17	1377487.83	5	Картометрический
n264	-	-	436230.47	1377455.81	5	Картометрический
n265	-	-	436214.91	1377341.40	5	Картометрический
696	436214.51	1377182.59	436205.50	1377258.49	5	Картометрический
n266	-	-	436187.55	1377110.11	5	Картометрический
n267	-	-	436169.01	1377012.61	5	Картометрический
697	436170.71	1376883.77	436145.95	1376888.79	5	Картометрический
n268	-	-	436136.24	1376843.05	5	Картометрический
n269	-	-	436120.88	1376805.59	5	Картометрический
n270	-	-	436040.58	1376674.72	5	Картометрический
698	436016.47	1376580.29	435973.65	1376563.17	5	Картометрический
n271	-	-	435896.47	1376435.07	5	Картометрический
n272	-	-	435886.06	1376412.34	5	Картометрический
n273	-	-	435846.84	1376343.27	5	Картометрический
699	435831.04	1376325.66	435830.16	1376320.35	5	Картометрический
700	435751.07	1375843.45	435751.07	1375843.45	2.5	Картометрический
701	435744.74	1375825.39	435744.74	1375825.39	2.5	Картометрический
702	435620.35	1375470.22	435620.35	1375470.22	2.5	Картометрический
703	435598.57	1375341.09	435598.57	1375341.09	2.5	Картометрический
704	435597.19	1375328.20	435597.19	1375328.20	2.5	Картометрический
705	435560.41	1375193.14	435560.41	1375193.14	2.5	Картометрический
706	435735.38	1374949.10	435735.38	1374949.10	2.5	Картометрический
707	435818.71	1374662.46	435818.71	1374662.46	2.5	Картометрический



708	435799.50	1374357.94	435799.50	1374357.94	2.5	Картометрический
709	435781.68	1374327.73	435781.68	1374327.73	2.5	Картометрический
710	435630.70	1374059.77	435630.70	1374059.77	2.5	Картометрический
711	435512.32	1373859.56	435512.32	1373859.56	2.5	Картометрический
712	435322.38	1373526.37	435322.38	1373526.37	2.5	Картометрический
713	435273.17	1373404.67	435273.17	1373404.67	2.5	Картометрический
714	435159.04	1373113.61	435159.04	1373113.61	2.5	Картометрический
715	435141.33	1373066.28	435141.33	1373066.28	2.5	Картометрический
716	435079.79	1372911.40	435079.79	1372911.40	2.5	Картометрический
717	435043.08	1372822.50	435043.08	1372822.50	2.5	Картометрический
718	434982.63	1372667.09	434982.63	1372667.09	2.5	Картометрический
719	434938.86	1372557.29	434938.86	1372557.29	2.5	Картометрический
720	434859.74	1372362.93	434859.74	1372362.93	2.5	Картометрический
721	434680.51	1372189.53	434680.51	1372189.53	2.5	Картометрический
722	434507.82	1372019.47	434507.82	1372019.47	2.5	Картометрический
723	434406.64	1372056.55	434406.64	1372056.55	2.5	Картометрический
724	434371.90	1372069.68	434371.90	1372069.68	2.5	Картометрический
725	434227.89	1372047.08	434227.89	1372047.08	2.5	Картометрический
726	434101.53	1371842.10	434101.53	1371842.10	2.5	Картометрический
727	434096.43	1371832.90	434096.43	1371832.90	2.5	Картометрический
728	434033.65	1371764.01	434033.65	1371764.01	2.5	Картометрический
729	433967.52	1371694.37	433967.52	1371694.37	2.5	Картометрический
730	433698.53	1371410.36	433698.53	1371410.36	2.5	Картометрический
731	433670.56	1371380.23	433670.56	1371380.23	2.5	Картометрический
732	433702.03	1371333.58	433702.03	1371333.58	2.5	Картометрический
733	433731.94	1371283.19	433731.94	1371283.19	2.5	Картометрический
734	433692.17	1371248.45	433692.17	1371248.45	2.5	Картометрический
735	433469.90	1371037.92	433469.90	1371037.92	2.5	Картометрический
736	433393.38	1370795.17	433393.38	1370795.17	2.5	Картометрический
737	433342.01	1370600.16	433342.01	1370600.16	2.5	Картометрический
738	433300.25	1370442.04	433300.25	1370442.04	2.5	Картометрический
739	433224.97	1370384.73	433224.97	1370384.73	2.5	Картометрический
740	433162.93	1370260.56	433162.93	1370260.56	2.5	Картометрический
741	433152.47	1370238.79	433152.47	1370238.79	2.5	Картометрический
742	433136.29	1370208.38	433136.29	1370208.38	2.5	Картометрический
743	433017.02	1369962.71	433017.02	1369962.71	2.5	Картометрический
744	432982.40	1369911.58	432982.40	1369911.58	2.5	Картометрический
745	432909.72	1369920.11	432909.72	1369920.11	2.5	Картометрический
746	432801.46	1369932.77	432801.46	1369932.77	2.5	Картометрический
747	432756.70	1369885.53	432756.70	1369885.53	2.5	Картометрический
748	432734.36	1369861.94	432734.36	1369861.94	2.5	Картометрический
749	432603.92	1369826.13	432603.92	1369826.13	2.5	Картометрический
750	432444.33	1369677.40	432444.33	1369677.40	2.5	Картометрический
751	432193.15	1369474.47	432193.15	1369474.47	2.5	Картометрический
752	432017.96	1369337.93	432017.96	1369337.93	2.5	Картометрический
753	431899.05	1369367.54	431899.05	1369367.54	2.5	Картометрический
754	431760.84	1369399.98	431760.84	1369399.98	2.5	Картометрический
755	431661.76	1369419.73	431661.76	1369419.73	2.5	Картометрический
756	431595.79	1369337.19	431595.79	1369337.19	2.5	Картометрический
757	431585.34	1369325.08	431585.34	1369325.08	2.5	Картометрический
758	431503.55	1369334.07	431503.55	1369334.07	2.5	Картометрический
759	431445.86	1369337.20	431445.86	1369337.20	2.5	Картометрический
760	431206.46	1369365.92	431206.46	1369365.92	2.5	Картометрический
761	431136.66	1369327.98	431136.66	1369327.98	2.5	Картометрический
762	431051.35	1369282.02	431051.35	1369282.02	2.5	Картометрический
763	430838.24	1369340.18	430838.24	1369340.18	2.5	Картометрический
764	430748.81	1369088.67	430748.81	1369088.67	2.5	Картометрический
765	430797.85	1369024.60	430797.85	1369024.60	2.5	Картометрический
766	430813.38	1369002.38	430813.38	1369002.38	2.5	Картометрический
767	430901.66	1368875.40	430901.66	1368875.40	2.5	Картометрический
768	430784.40	1368700.40	430784.40	1368700.40	2.5	Картометрический
769	430833.58	1368509.02	430833.58	1368509.02	2.5	Картометрический
770	430853.96	1368397.08	430853.96	1368397.08	2.5	Картометрический
771	430858.17	1368331.52	430858.17	1368331.52	2.5	Картометрический
772	430750.06	1368149.03	430750.06	1368149.03	2.5	Картометрический
773	430677.84	1368000.11	430677.84	1368000.11	2.5	Картометрический
774	430588.92	1367830.32	430588.92	1367830.32	2.5	Картометрический
775	430714.99	1367790.56	430714.99	1367790.56	2.5	Картометрический
776	430783.36	1367782.05	430783.36	1367782.05	2.5	Картометрический
777	430890.92	1367768.86	430890.92	1367768.86	2.5	Картометрический
778	430962.96	1367761.83	430962.96	1367761.83	2.5	Картометрический
779	431050.66	1367759.60	431050.66	1367759.60	2.5	Картометрический
780	431155.14	1367763.00	431155.14	1367763.00	2.5	Картометрический
781	431307.17	1367764.32	431307.17	1367764.32	2.5	Картометрический
782	431621.29	1367766.42	431621.29	1367766.42	2.5	Картометрический
783	431666.63	1367776.26	431666.63	1367776.26	2.5	Картометрический
784	431671.96	1367776.79	431671.96	1367776.79	2.5	Картометрический
785	431682.65	1367776.74	431682.65	1367776.74	2.5	Картометрический
786	431714.78	1367772.83	431714.78	1367772.83	2.5	Картометрический
787	431744.97	1367768.79	431744.97	1367768.79	2.5	Картометрический



788	431762.40	1367768.02	431762.40	1367768.02	2.5	Картометрический
789	431797.38	1367767.93	431797.38	1367767.93	2.5	Картометрический
790	431820.41	1367768.47	431820.41	1367768.47	2.5	Картометрический
791	431831.93	1367769.21	431831.93	1367769.21	2.5	Картометрический
792	431840.27	1367771.13	431840.27	1367771.13	2.5	Картометрический
793	431856.07	1367778.68	431856.07	1367778.68	2.5	Картометрический
794	431864.16	1367781.90	431864.16	1367781.90	2.5	Картометрический
795	431868.39	1367782.83	431868.39	1367782.83	2.5	Картометрический
796	431879.47	1367783.85	431879.47	1367783.85	2.5	Картометрический
797	431885.01	1367783.86	431885.01	1367783.86	2.5	Картометрический
798	431893.25	1367783.14	431893.25	1367783.14	2.5	Картометрический
799	431928.83	1367776.11	431928.83	1367776.11	2.5	Картометрический
800	431949.90	1367773.73	431949.90	1367773.73	2.5	Картометрический
801	431960.45	1367773.38	431960.45	1367773.38	2.5	Картометрический
802	431969.64	1367773.99	431969.64	1367773.99	2.5	Картометрический
803	431987.97	1367776.97	431987.97	1367776.97	2.5	Картометрический
804	432001.78	1367778.51	432001.78	1367778.51	2.5	Картометрический
805	432020.63	1367778.77	432020.63	1367778.77	2.5	Картометрический
806	432058.33	1367777.48	432058.33	1367777.48	2.5	Картометрический
807	432081.21	1367777.13	432081.21	1367777.13	2.5	Картометрический
808	432090.18	1367772.76	432090.18	1367772.76	2.5	Картометрический
809	432103.42	1367769.93	432103.42	1367769.93	2.5	Картометрический
810	432109.06	1367769.80	432109.06	1367769.80	2.5	Картометрический
811	432116.26	1367770.82	432116.26	1367770.82	2.5	Картометрический
812	432130.39	1367775.54	432130.39	1367775.54	2.5	Картометрический
813	432137.53	1367777.54	432137.53	1367777.54	2.5	Картометрический
814	432141.15	1367778.08	432141.15	1367778.08	2.5	Картометрический
815	432164.70	1367779.84	432164.70	1367779.84	2.5	Картометрический
816	432217.38	1367785.87	432217.38	1367785.87	2.5	Картометрический
817	432232.08	1367786.55	432232.08	1367786.55	2.5	Картометрический
818	432261.58	1367785.96	432261.58	1367785.96	2.5	Картометрический
819	432283.63	1367785.79	432283.63	1367785.79	2.5	Картометрический
820	432295.06	1367786.72	432295.06	1367786.72	2.5	Картометрический
821	432317.88	1367790.31	432317.88	1367790.31	2.5	Картометрический
822	432334.95	1367791.88	432334.95	1367791.88	2.5	Картометрический
823	432341.39	1367791.21	432341.39	1367791.21	2.5	Картометрический
824	432345.63	1367790.10	432345.63	1367790.10	2.5	Картометрический
825	432354.06	1367786.92	432354.06	1367786.92	2.5	Картометрический
826	432361.74	1367783.19	432361.74	1367783.19	2.5	Картометрический
827	432365.25	1367780.90	432365.25	1367780.90	2.5	Картометрический
828	432370.18	1367776.58	432370.18	1367776.58	2.5	Картометрический
829	432374.67	1367770.94	432374.67	1367770.94	2.5	Картометрический
830	432376.97	1367766.93	432376.97	1367766.93	2.5	Картометрический
831	432380.44	1367758.22	432380.44	1367758.22	2.5	Картометрический
832	432384.93	1367740.32	432384.93	1367740.32	2.5	Картометрический
833	432386.24	1367731.37	432386.24	1367731.37	2.5	Картометрический
834	432387.00	1367717.95	432387.00	1367717.95	2.5	Картометрический
835	432386.56	1367710.17	432386.56	1367710.17	2.5	Картометрический
836	432385.77	1367704.98	432385.77	1367704.98	2.5	Картометрический
837	432400.02	1367661.02	432400.02	1367661.02	2.5	Картометрический
838	431988.15	1367662.43	431988.15	1367662.43	2.5	Картометрический
839	431784.50	1367336.02	431784.50	1367336.02	2.5	Картометрический
840	431692.96	1367197.16	431692.96	1367197.16	2.5	Картометрический
841	431566.05	1367341.44	431566.05	1367341.44	2.5	Картометрический
842	431304.84	1367582.64	431304.84	1367582.64	2.5	Картометрический
843	431302.62	1367585.65	431302.62	1367585.65	2.5	Картометрический
844	431298.70	1367584.52	431298.70	1367584.52	2.5	Картометрический
845	431293.46	1367576.26	431293.46	1367576.26	2.5	Картометрический
846	431290.16	1367571.26	431290.16	1367571.26	2.5	Картометрический
847	431288.43	1367568.52	431288.43	1367568.52	2.5	Картометрический
848	431279.33	1367556.17	431279.33	1367556.17	2.5	Картометрический
849	431277.67	1367554.05	431277.67	1367554.05	2.5	Картометрический
850	431274.30	1367549.05	431274.30	1367549.05	2.5	Картометрический
851	431270.42	1367541.82	431270.42	1367541.82	2.5	Картометрический
852	431264.03	1367527.28	431264.03	1367527.28	2.5	Картометрический
853	431258.37	1367516.49	431258.37	1367516.49	2.5	Картометрический
854	431240.60	1367488.28	431240.60	1367488.28	2.5	Картометрический
855	431233.30	1367477.48	431233.30	1367477.48	2.5	Картометрический
856	431217.35	1367456.75	431217.35	1367456.75	2.5	Картометрический
857	431195.42	1367429.56	431195.42	1367429.56	2.5	Картометрический
858	431185.12	1367415.56	431185.12	1367415.56	2.5	Картометрический
859	431175.83	1367400.94	431175.83	1367400.94	2.5	Картометрический
860	431171.70	1367393.32	431171.70	1367393.32	2.5	Картометрический
861	431150.95	1367352.51	431150.95	1367352.51	2.5	Картометрический
862	431103.27	1367288.47	431103.27	1367288.47	2.5	Картометрический
863	431075.13	1367255.43	431075.13	1367255.43	2.5	Картометрический
864	431112.20	1367248.06	431112.20	1367248.06	2.5	Картометрический
865	431190.10	1367218.36	431190.10	1367218.36	2.5	Картометрический
866	431249.90	1367201.20	431249.90	1367201.20	2.5	Картометрический
867	431325.42	1367175.12	431325.42	1367175.12	2.5	Картометрический



868	431331.56	1367172.54	431331.56	1367172.54	2.5	Картометрический
869	431343.30	1367166.39	431343.30	1367166.39	2.5	Картометрический
870	431354.49	1367159.22	431354.49	1367159.22	2.5	Картометрический
871	431376.20	1367143.24	431376.20	1367143.24	2.5	Картометрический
872	431385.87	1367135.56	431385.87	1367135.56	2.5	Картометрический
873	431390.27	1367131.35	431390.27	1367131.35	2.5	Картометрический
874	431395.98	1367124.10	431395.98	1367124.10	2.5	Картометрический
875	431400.01	1367116.91	431400.01	1367116.91	2.5	Картометрический
876	431406.47	1367101.94	431406.47	1367101.94	2.5	Картометрический
877	431414.77	1367081.26	431414.77	1367081.26	2.5	Картометрический
878	431417.72	1367070.60	431417.72	1367070.60	2.5	Картометрический
879	431426.95	1367018.76	431426.95	1367018.76	2.5	Картометрический
880	431441.26	1366933.56	431441.26	1366933.56	2.5	Картометрический
881	431442.39	1366926.67	431442.39	1366926.67	2.5	Картометрический
882	431447.84	1366892.94	431447.84	1366892.94	2.5	Картометрический
883	431455.73	1366843.78	431455.73	1366843.78	2.5	Картометрический
884	431462.66	1366800.92	431462.66	1366800.92	2.5	Картометрический
885	431468.65	1366765.39	431468.65	1366765.39	2.5	Картометрический
886	431475.16	1366730.00	431475.16	1366730.00	2.5	Картометрический
887	431475.88	1366726.31	431475.88	1366726.31	2.5	Картометрический
888	431480.98	1366704.93	431480.98	1366704.93	2.5	Картометрический
889	431494.17	1366662.93	431494.17	1366662.93	2.5	Картометрический
890	431503.86	1366631.38	431503.86	1366631.38	2.5	Картометрический
891	431506.58	1366613.32	431506.58	1366613.32	2.5	Картометрический
892	431510.58	1366585.30	431510.58	1366585.30	2.5	Картометрический
893	431518.50	1366551.52	431518.50	1366551.52	2.5	Картометрический
894	431528.46	1366508.57	431528.46	1366508.57	2.5	Картометрический
895	431543.70	1366453.85	431543.70	1366453.85	2.5	Картометрический
896	431551.62	1366428.33	431551.62	1366428.33	2.5	Картометрический
897	431580.48	1366374.01	431580.48	1366374.01	2.5	Картометрический
898	431592.58	1366353.44	431592.58	1366353.44	2.5	Картометрический
899	431601.98	1366331.81	431601.98	1366331.81	2.5	Картометрический
900	431608.37	1366268.18	431608.37	1366268.18	2.5	Картометрический
901	431620.12	1366207.60	431620.12	1366207.60	2.5	Картометрический
902	431628.74	1366171.19	431628.74	1366171.19	2.5	Картометрический
903	431660.14	1366085.15	431660.14	1366085.15	2.5	Картометрический
904	431664.29	1366067.19	431664.29	1366067.19	2.5	Картометрический
905	431664.92	1366064.21	431664.92	1366064.21	2.5	Картометрический
906	431672.30	1366021.76	431672.30	1366021.76	2.5	Картометрический
907	431673.98	1366006.12	431673.98	1366006.12	2.5	Картометрический
908	431674.87	1365974.78	431674.87	1365974.78	2.5	Картометрический
909	431674.38	1365956.13	431674.38	1365956.13	2.5	Картометрический
910	431671.35	1365918.92	431671.35	1365918.92	2.5	Картометрический
911	431669.65	1365909.26	431669.65	1365909.26	2.5	Картометрический
912	431664.24	1365890.19	431664.24	1365890.19	2.5	Картометрический
913	431662.09	1365880.68	431662.09	1365880.68	2.5	Картометрический
914	431661.50	1365875.90	431661.50	1365875.90	2.5	Картометрический
915	431661.92	1365870.54	431661.92	1365870.54	2.5	Картометрический
916	431665.16	1365859.81	431665.16	1365859.81	2.5	Картометрический
917	431666.20	1365854.40	431666.20	1365854.40	2.5	Картометрический
918	431666.19	1365851.69	431666.19	1365851.69	2.5	Картометрический
919	431660.38	1365795.92	431660.38	1365795.92	2.5	Картометрический
920	431657.83	1365765.17	431657.83	1365765.17	2.5	Картометрический
921	431707.78	1365729.28	431707.78	1365729.28	2.5	Картометрический
922	431840.17	1365615.03	431840.17	1365615.03	2.5	Картометрический
923	431984.28	1365479.87	431984.28	1365479.87	2.5	Картометрический
924	431998.57	1365467.21	431998.57	1365467.21	2.5	Картометрический
925	432012.59	1365454.78	432012.59	1365454.78	2.5	Картометрический
926	432026.41	1365442.54	432026.41	1365442.54	2.5	Картометрический
927	432050.69	1365454.46	432050.69	1365454.46	2.5	Картометрический
928	432064.38	1365461.18	432064.38	1365461.18	2.5	Картометрический
929	432214.39	1365554.59	432214.39	1365554.59	2.5	Картометрический
930	432520.19	1365671.34	432520.19	1365671.34	2.5	Картометрический
931	432802.85	1365774.56	432802.85	1365774.56	2.5	Картометрический
932	433057.57	1365860.90	433057.57	1365860.90	2.5	Картометрический
933	433483.10	1366025.04	433483.10	1366025.04	2.5	Картометрический
934	433512.07	1366346.75	433512.07	1366346.75	2.5	Картометрический
935	433951.12	1366461.50	433951.12	1366461.50	2.5	Картометрический
936	433964.11	1366315.33	433964.11	1366315.33	2.5	Картометрический
937	434120.39	1366261.29	434120.39	1366261.29	2.5	Картометрический
938	434083.19	1366127.13	434083.19	1366127.13	2.5	Картометрический
939	434178.20	1366020.08	434178.20	1366020.08	2.5	Картометрический
940	434505.34	1365877.74	434505.34	1365877.74	2.5	Картометрический
941	434891.75	1365634.11	434891.75	1365634.11	2.5	Картометрический
942	434940.43	1365535.25	434940.43	1365535.25	2.5	Картометрический
943	435057.70	1365518.35	435057.70	1365518.35	2.5	Картометрический
944	435248.80	1365416.52	435248.80	1365416.52	2.5	Картометрический
945	435326.38	1365463.86	435326.38	1365463.86	2.5	Картометрический
946	435574.50	1365767.37	435574.50	1365767.37	2.5	Картометрический
947	435967.51	1366257.49	435967.51	1366257.49	2.5	Картометрический



948	436265.64	1366676.74	436265.64	1366676.74	2.5	Картометрический
949	436744.59	1367326.28	436744.59	1367326.28	2.5	Картометрический
950	436862.27	1367355.81	436862.27	1367355.81	2.5	Картометрический
951	437470.34	1367449.36	437470.34	1367449.36	2.5	Картометрический
952	437553.85	1367460.14	437553.85	1367460.14	2.5	Картометрический
953	437661.84	1367389.18	437661.84	1367389.18	2.5	Картометрический
954	438021.76	1367212.11	438021.76	1367212.11	2.5	Картометрический
955	437701.83	1366706.07	437701.83	1366706.07	2.5	Картометрический
956	437672.47	1366502.52	437672.47	1366502.52	2.5	Картометрический
957	437615.04	1366279.04	437615.04	1366279.04	2.5	Картометрический
958	437585.37	1366149.60	437585.37	1366149.60	2.5	Картометрический
959	437527.27	1365926.81	437527.27	1365926.81	2.5	Картометрический
960	437550.22	1365767.37	437550.22	1365767.37	2.5	Картометрический
961	437592.88	1365680.32	437592.88	1365680.32	2.5	Картометрический
962	437726.60	1365421.26	437726.60	1365421.26	2.5	Картометрический
963	437593.02	1365348.32	437593.02	1365348.32	2.5	Картометрический
964	437153.23	1365261.75	437153.23	1365261.75	2.5	Картометрический
965	436823.29	1365326.35	436823.29	1365326.35	2.5	Картометрический
966	436619.16	1365372.63	436619.16	1365372.63	2.5	Картометрический
967	436107.96	1365384.75	436107.96	1365384.75	2.5	Картометрический
968	436572.53	1364725.69	436572.53	1364725.69	2.5	Картометрический
969	436357.33	1364762.37	436357.33	1364762.37	2.5	Картометрический
970	436125.73	1364703.04	436125.73	1364703.04	2.5	Картометрический
971	436132.02	1364662.48	436132.02	1364662.48	2.5	Картометрический
972	436219.99	1364606.94	436219.99	1364606.94	2.5	Картометрический
973	436256.24	1364594.38	436256.24	1364594.38	2.5	Картометрический
974	436295.08	1364566.00	436295.08	1364566.00	2.5	Картометрический
975	436313.93	1364547.64	436313.93	1364547.64	2.5	Картометрический
976	436321.18	1364532.67	436321.18	1364532.67	2.5	Картометрический
977	436321.66	1364522.05	436321.66	1364522.05	2.5	Картометрический
978	436324.08	1364512.39	436324.08	1364512.39	2.5	Картометрический
979	436331.81	1364503.21	436331.81	1364503.21	2.5	Картометрический
980	436350.66	1364487.76	436350.66	1364487.76	2.5	Картометрический
981	436373.28	1364471.47	436373.28	1364471.47	2.5	Картометрический
982	436376.66	1364461.81	436376.66	1364461.81	2.5	Картометрический
983	436376.17	1364458.43	436376.17	1364458.43	2.5	Картометрический
984	436376.17	1364452.63	436376.17	1364452.63	2.5	Картометрический
985	436376.66	1364446.84	436376.66	1364446.84	2.5	Картометрический
986	436380.53	1364440.56	436380.53	1364440.56	2.5	Картометрический
987	436386.81	1364433.80	436386.81	1364433.80	2.5	Картометрический
988	436392.61	1364431.38	436392.61	1364431.38	2.5	Картометрический
989	436402.28	1364428.48	436402.28	1364428.48	2.5	Картометрический
990	436411.46	1364426.55	436411.46	1364426.55	2.5	Картометрический
991	436416.29	1364423.17	436416.29	1364423.17	2.5	Картометрический
992	436422.09	1364414.96	436422.09	1364414.96	2.5	Картометрический
993	436426.44	1364408.68	436426.44	1364408.68	2.5	Картометрический
994	436438.32	1364396.73	436438.32	1364396.73	2.5	Картометрический
995	436444.60	1364390.94	436444.60	1364390.94	2.5	Картометрический
996	436448.95	1364381.28	436448.95	1364381.28	2.5	Картометрический
997	436455.24	1364375.00	436455.24	1364375.00	2.5	Картометрический
998	436463.94	1364369.69	436463.94	1364369.69	2.5	Картометрический
999	436475.05	1364365.34	436475.05	1364365.34	2.5	Картометрический
1000	436480.86	1364361.48	436480.86	1364361.48	2.5	Картометрический
1001	436487.62	1364350.85	436487.62	1364350.85	2.5	Картометрический
1002	436495.84	1364333.95	436495.84	1364333.95	2.5	Картометрический
1003	436498.25	1364325.74	436498.25	1364325.74	2.5	Картометрический
1004	436506.96	1364310.77	436506.96	1364310.77	2.5	Картометрический
1005	436511.31	1364301.11	436511.31	1364301.11	2.5	Картометрический
1006	436514.21	1364292.90	436514.21	1364292.90	2.5	Картометрический
1007	436520.01	1364286.14	436520.01	1364286.14	2.5	Картометрический
1008	436534.02	1364275.03	436534.02	1364275.03	2.5	Картометрический
1009	436546.86	1364262.68	436546.86	1364262.68	2.5	Картометрический
1010	436548.31	1364247.71	436548.31	1364247.71	2.5	Картометрический
1011	436548.31	1364239.98	436548.31	1364239.98	2.5	Картометрический
1012	436552.17	1364235.15	436552.17	1364235.15	2.5	Картометрический
1013	436563.29	1364222.11	436563.29	1364222.11	2.5	Картометрический
1014	436579.72	1364215.83	436579.72	1364215.83	2.5	Картометрический
1015	436586.49	1364212.94	436586.49	1364212.94	2.5	Картометрический
1016	436592.29	1364206.66	436592.29	1364206.66	2.5	Картометрический
1017	436596.64	1364198.93	436596.64	1364198.93	2.5	Картометрический
1018	436604.86	1364192.65	436604.86	1364192.65	2.5	Картометрический
1019	436615.98	1364184.92	436615.98	1364184.92	2.5	Картометрический
1020	436621.78	1364183.96	436621.78	1364183.96	2.5	Картометрический
1021	436629.99	1364177.68	436629.99	1364177.68	2.5	Картометрический
1022	436635.31	1364168.50	436635.31	1364168.50	2.5	Картометрический
1023	436639.66	1364152.08	436639.66	1364152.08	2.5	Картометрический
1024	436642.84	1364142.54	436642.84	1364142.54	2.5	Картометрический
1025	436649.61	1364134.33	436649.61	1364134.33	2.5	Картометрический
1026	436659.76	1364129.02	436659.76	1364129.02	2.5	Картометрический
1027	436667.98	1364123.71	436667.98	1364123.71	2.5	Картометрический



1028	436672.33	1364114.05	436672.33	1364114.05	2.5	Картометрический
1029	436680.06	1364106.32	436680.06	1364106.32	2.5	Картометрический
1030	436689.24	1364101.01	436689.24	1364101.01	2.5	Картометрический
1031	436699.40	1364097.63	436699.40	1364097.63	2.5	Картометрический
1032	436708.58	1364086.04	436708.58	1364086.04	2.5	Картометрический
1033	436713.90	1364075.41	436713.90	1364075.41	2.5	Картометрический
1034	436723.56	1364064.79	436723.56	1364064.79	2.5	Картометрический
1035	436735.16	1364054.16	436735.16	1364054.16	2.5	Картометрический
1036	436743.38	1364038.71	436743.38	1364038.71	2.5	Картометрический
1037	436751.60	1364029.53	436751.60	1364029.53	2.5	Картометрический
1038	436754.50	1364023.74	436754.50	1364023.74	2.5	Картометрический
1039	436754.50	1364017.46	436754.50	1364017.46	2.5	Картометрический
1040	436757.88	1364011.66	436757.88	1364011.66	2.5	Картометрический
1041	436762.23	1364004.42	436762.23	1364004.42	2.5	Картометрический
1042	436760.78	1363991.86	436760.78	1363991.86	2.5	Картометрический
1043	436758.85	1363979.79	436758.85	1363979.79	2.5	Картометрический
1044	436760.78	1363973.03	436760.78	1363973.03	2.5	Картометрический
1045	436764.65	1363955.64	436764.65	1363955.64	2.5	Картометрический
1046	436773.35	1363944.05	436773.35	1363944.05	2.5	Картометрический
1047	436787.59	1363932.09	436787.59	1363932.09	2.5	Картометрический
1048	436808.86	1363921.47	436808.86	1363921.47	2.5	Картометрический
1049	436833.51	1363906.01	436833.51	1363906.01	2.5	Картометрический
1050	436862.51	1363892.97	436862.51	1363892.97	2.5	Картометрический
1051	436906.01	1363878.48	436906.01	1363878.48	2.5	Картометрический
1052	436929.12	1363867.47	436929.12	1363867.47	2.5	Картометрический
1053	436951.84	1363858.30	436951.84	1363858.30	2.5	Картометрический
1054	436974.08	1363855.88	436974.08	1363855.88	2.5	Картометрический
1055	437012.01	1363860.72	437012.01	1363860.72	2.5	Картометрический
1056	437027.00	1363856.37	437027.00	1363856.37	2.5	Картометрический
1057	437041.01	1363849.13	437041.01	1363849.13	2.5	Картометрический
1058	437047.30	1363840.44	437047.30	1363840.44	2.5	Картометрический
1059	437053.10	1363831.26	437053.10	1363831.26	2.5	Картометрический
1060	437061.31	1363820.15	437061.31	1363820.15	2.5	Картометрический
1061	437068.08	1363813.88	437068.08	1363813.88	2.5	Картометрический
1062	437073.40	1363812.43	437073.40	1363812.43	2.5	Картометрический
1063	437089.14	1363820.73	437089.14	1363820.73	2.5	Картометрический
1064	437095.42	1363821.21	437095.42	1363821.21	2.5	Картометрический
1065	437101.22	1363816.87	437101.22	1363816.87	2.5	Картометрический
1066	437107.02	1363808.66	437107.02	1363808.66	2.5	Картометрический
1067	437113.79	1363795.62	437113.79	1363795.62	2.5	Картометрический
1068	437122.97	1363782.58	437122.97	1363782.58	2.5	Картометрический
1069	437133.61	1363772.44	437133.61	1363772.44	2.5	Картометрический
1070	437149.07	1363761.81	437149.07	1363761.81	2.5	Картометрический
1071	437165.02	1363757.95	437165.02	1363757.95	2.5	Картометрический
1072	437183.18	1363745.51	437183.18	1363745.51	2.5	Картометрический
1073	437188.50	1363738.26	437188.50	1363738.26	2.5	Картометрический
1074	437194.30	1363724.26	437194.30	1363724.26	2.5	Картометрический
1075	437196.23	1363718.46	437196.23	1363718.46	2.5	Картометрический
1076	437199.13	1363708.32	437199.13	1363708.32	2.5	Картометрический
1077	437203.97	1363700.11	437203.97	1363700.11	2.5	Картометрический
1078	437208.80	1363696.73	437208.80	1363696.73	2.5	Картометрический
1079	437219.44	1363695.28	437219.44	1363695.28	2.5	Картометрический
1080	437230.55	1363695.76	437230.55	1363695.76	2.5	Картометрический
1081	437241.67	1363689.48	437241.67	1363689.48	2.5	Картометрический
1082	437247.95	1363677.90	437247.95	1363677.90	2.5	Картометрический
1083	437258.59	1363665.34	437258.59	1363665.34	2.5	Картометрический
1084	437261.97	1363660.51	437261.97	1363660.51	2.5	Картометрический
1085	437271.15	1363647.95	437271.15	1363647.95	2.5	Картометрический
1086	437274.54	1363641.19	437274.54	1363641.19	2.5	Картометрический
1087	437282.27	1363631.53	437282.27	1363631.53	2.5	Картометрический
1088	437297.59	1363622.94	437297.59	1363622.94	2.5	Картометрический
1089	437304.36	1363618.11	437304.36	1363618.11	2.5	Картометрический
1090	437308.71	1363607.97	437308.71	1363607.97	2.5	Картометрический
1091	437307.74	1363600.72	437307.74	1363600.72	2.5	Картометрический
1092	437305.33	1363594.44	437305.33	1363594.44	2.5	Картометрический
1093	437307.74	1363585.27	437307.74	1363585.27	2.5	Картометрический
1094	437322.24	1363565.95	437322.24	1363565.95	2.5	Картометрический
1095	437331.91	1363559.19	437331.91	1363559.19	2.5	Картометрический
1096	437343.99	1363559.67	437343.99	1363559.67	2.5	Картометрический
1097	437355.59	1363562.09	437355.59	1363562.09	2.5	Картометрический
1098	437362.36	1363562.57	437362.36	1363562.57	2.5	Картометрический
1099	437368.16	1363557.74	437368.16	1363557.74	2.5	Картометрический
1100	437369.61	1363552.91	437369.61	1363552.91	2.5	Картометрический
1101	437369.13	1363548.08	437369.13	1363548.08	2.5	Картометрический
1102	437370.30	1363534.92	437370.30	1363534.92	2.5	Картометрический
1103	437389.25	1363542.89	437389.25	1363542.89	2.5	Картометрический
1104	437678.77	1363670.22	437678.77	1363670.22	2.5	Картометрический
1105	437691.78	1363694.11	437691.78	1363694.11	2.5	Картометрический
1106	437855.45	1363794.82	437855.45	1363794.82	2.5	Картометрический
1107	437864.76	1363801.49	437864.76	1363801.49	2.5	Картометрический



1108	437756.28	1364082.80	437756.28	1364082.80	2.5	Картометрический
1109	437757.28	1364083.13	437757.28	1364083.13	2.5	Картометрический
1110	437758.89	1365256.70	437758.89	1365256.70	2.5	Картометрический
1111	437759.55	1365192.95	437759.55	1365192.95	2.5	Картометрический
1112	438232.53	1365055.70	438232.53	1365055.70	2.5	Картометрический
1113	438539.88	1364945.38	438539.88	1364945.38	2.5	Картометрический
1114	438844.72	1364839.90	438844.72	1364839.90	2.5	Картометрический
1115	439187.60	1364722.06	439187.60	1364722.06	2.5	Картометрический
1116	439550.92	1364714.04	439550.92	1364714.04	2.5	Картометрический
1117	439848.88	1364726.54	439848.88	1364726.54	2.5	Картометрический
1118	439562.00	1364985.68	439562.00	1364985.68	2.5	Картометрический
1119	439340.37	1365203.83	439340.37	1365203.83	2.5	Картометрический
1120	439252.06	1365560.53	439252.06	1365560.53	2.5	Картометрический
1121	439277.08	1365566.79	439277.08	1365566.79	2.5	Картометрический
1122	439288.63	1365584.64	439288.63	1365584.64	2.5	Картометрический
1123	439269.73	1365616.13	439269.73	1365616.13	2.5	Картометрический
1124	439235.09	1365645.53	439235.09	1365645.53	2.5	Картометрический
1125	439179.44	1365664.42	439179.44	1365664.42	2.5	Картометрический
1126	439153.20	1365666.52	439153.20	1365666.52	2.5	Картометрический
1127	439135.36	1365635.59	439135.36	1365635.59	2.5	Картометрический
1128	438867.95	1365634.57	438867.95	1365634.57	2.5	Картометрический
1129	438949.93	1365881.90	438949.93	1365881.90	2.5	Картометрический
1130	439432.62	1365868.13	439432.62	1365868.13	2.5	Картометрический
1131	439528.09	1365966.09	439528.09	1365966.09	2.5	Картометрический
1132	439553.10	1366021.44	439553.10	1366021.44	2.5	Картометрический
1133	439491.71	1366437.27	439491.71	1366437.27	2.5	Картометрический
1134	439579.66	1366492.03	439579.66	1366492.03	2.5	Картометрический
1135	439548.26	1366779.25	439548.26	1366779.25	2.5	Картометрический
1136	439432.16	1367064.79	439432.16	1367064.79	2.5	Картометрический
1137	439248.21	1367025.09	439248.21	1367025.09	2.5	Картометрический
1138	439168.49	1366924.41	439168.49	1366924.41	2.5	Картометрический
1139	439071.31	1367113.86	439071.31	1367113.86	2.5	Картометрический
1140	438903.38	1366944.73	438903.38	1366944.73	2.5	Картометрический
1141	438497.04	1367255.54	438497.04	1367255.54	2.5	Картометрический
1142	438690.47	1367444.79	438690.47	1367444.79	2.5	Картометрический
1143	438739.78	1367543.88	438739.78	1367543.88	2.5	Картометрический
1144	439139.39	1368143.83	439139.39	1368143.83	2.5	Картометрический
1145	439403.24	1368315.05	439403.24	1368315.05	2.5	Картометрический
1146	439714.85	1368468.67	439714.85	1368468.67	2.5	Картометрический
1147	440021.82	1368604.37	440021.82	1368604.37	2.5	Картометрический
1148	440642.48	1368740.38	440642.48	1368740.38	2.5	Картометрический
1149	441185.86	1368875.34	441185.86	1368875.34	2.5	Картометрический
1150	441813.84	1369036.58	441813.84	1369036.58	2.5	Картометрический
1151	442467.08	1369236.53	442467.08	1369236.53	2.5	Картометрический
1152	443024.90	1369391.46	443024.90	1369391.46	2.5	Картометрический
1153	443508.45	1369546.02	443508.45	1369546.02	2.5	Картометрический
1154	443870.45	1369678.50	443870.45	1369678.50	2.5	Картометрический
1155	444649.46	1369960.03	444649.46	1369960.03	2.5	Картометрический
1156	445605.27	1370128.10	445605.27	1370128.10	2.5	Картометрический
1157	445637.17	1370132.94	445637.17	1370132.94	2.5	Картометрический
1158	445701.06	1370276.94	445701.06	1370276.94	2.5	Картометрический
1159	445703.43	1370302.40	445703.43	1370302.40	2.5	Картометрический
1160	445649.34	1370392.80	445649.34	1370392.80	2.5	Картометрический
1161	445633.02	1370438.94	445633.02	1370438.94	2.5	Картометрический
1162	445608.30	1370479.95	445608.30	1370479.95	2.5	Картометрический
1163	445582.90	1370494.27	445582.90	1370494.27	2.5	Картометрический
1164	445540.93	1370506.86	445540.93	1370506.86	2.5	Картометрический
1165	445518.55	1370526.89	445518.55	1370526.89	2.5	Картометрический
1166	445514.36	1370544.60	445514.36	1370544.60	2.5	Картометрический
1167	445521.35	1370562.78	445521.35	1370562.78	2.5	Картометрический
1168	445520.88	1370600.52	445520.88	1370600.52	2.5	Картометрический
1169	445529.28	1370624.76	445529.28	1370624.76	2.5	Картометрический
1170	445593.51	1370667.06	445593.51	1370667.06	2.5	Картометрический
1171	445609.37	1370694.09	445609.37	1370694.09	2.5	Картометрический
1172	445610.77	1370748.61	445610.77	1370748.61	2.5	Картометрический
1173	445595.11	1370779.80	445595.11	1370779.80	2.5	Картометрический
1174	445468.27	1370788.19	445468.27	1370788.19	2.5	Картометрический
1175	445436.09	1370783.99	445436.09	1370783.99	2.5	Картометрический
1176	445427.70	1370764.42	445427.70	1370764.42	2.5	Картометрический
1177	445432.83	1370702.44	445432.83	1370702.44	2.5	Картометрический
1178	445386.66	1370665.16	445386.66	1370665.16	2.5	Картометрический
1179	445324.94	1370655.34	445324.94	1370655.34	2.5	Картометрический
1180	445260.12	1370608.74	445260.12	1370608.74	2.5	Картометрический
1181	445234.94	1370610.60	445234.94	1370610.60	2.5	Картометрический
1182	445222.81	1370625.98	445222.81	1370625.98	2.5	Картометрический
1183	445229.81	1370667.92	445229.81	1370667.92	2.5	Картометрический
1184	445250.33	1370724.78	445250.33	1370724.78	2.5	Картометрический
1185	445302.09	1370792.82	445302.09	1370792.82	2.5	Картометрический
1186	445336.45	1370859.28	445336.45	1370859.28	2.5	Картометрический
1187	445365.36	1370982.31	445365.36	1370982.31	2.5	Картометрический



1188	445380.15	1371013.80	445380.15	1371013.80	2.5	Картометрический
1189	445512.59	1371153.60	445512.59	1371153.60	2.5	Картометрический
1190	445559.04	1371210.76	445559.04	1371210.76	2.5	Картометрический
1191	445581.89	1371250.83	445581.89	1371250.83	2.5	Картометрический
1192	445581.89	1371284.85	445581.89	1371284.85	2.5	Картометрический
1193	445548.32	1371362.68	445548.32	1371362.68	2.5	Картометрический
1194	445543.52	1371412.83	445543.52	1371412.83	2.5	Картометрический
1195	445556.58	1371462.22	445556.58	1371462.22	2.5	Картометрический
1196	445571.03	1371487.86	445571.03	1371487.86	2.5	Картометрический
1197	445609.27	1371526.54	445609.27	1371526.54	2.5	Картометрический
1198	445622.33	1371560.09	445622.33	1371560.09	2.5	Картометрический
1199	445638.65	1371585.72	445638.65	1371585.72	2.5	Картометрический
1200	445677.82	1371600.63	445677.82	1371600.63	2.5	Картометрический
1201	445702.39	1371616.83	445702.39	1371616.83	2.5	Картометрический
1202	445755.08	1371696.52	445755.08	1371696.52	2.5	Картометрический
1203	445789.35	1371732.77	445789.35	1371732.77	2.5	Картометрический
1204	445901.73	1371777.04	445901.73	1371777.04	2.5	Картометрический
1205	445940.24	1371800.26	445940.24	1371800.26	2.5	Картометрический
1206	445973.81	1371830.08	445973.81	1371830.08	2.5	Картометрический
1207	446039.10	1371843.60	446039.10	1371843.60	2.5	Картометрический
1208	446066.00	1371855.62	446066.00	1371855.62	2.5	Картометрический
1209	446098.18	1371936.71	446098.18	1371936.71	2.5	Картометрический
1210	446135.81	1372072.71	446135.81	1372072.71	2.5	Картометрический
1211	446148.40	1372109.99	446148.40	1372109.99	2.5	Картометрический
1212	446177.78	1372134.69	446177.78	1372134.69	2.5	Картометрический
1213	446197.34	1372092.49	446197.34	1372092.49	2.5	Картометрический
1214	446180.08	1372038.43	446180.08	1372038.43	2.5	Картометрический
1215	446222.99	1371993.23	446222.99	1371993.23	2.5	Картометрический
1216	446225.32	1371948.49	446225.32	1371948.49	2.5	Картометрический
1217	446232.78	1371924.72	446232.78	1371924.72	2.5	Картометрический
1218	446272.88	1371905.62	446272.88	1371905.62	2.5	Картометрический
1219	446293.58	1371886.59	446293.58	1371886.59	2.5	Картометрический
1220	446340.68	1371862.36	446340.68	1371862.36	2.5	Картометрический
1221	446392.44	1371849.78	446392.44	1371849.78	2.5	Картометрический
1222	446486.39	1371840.46	446486.39	1371840.46	2.5	Картометрический
1223	446580.59	1371816.69	446580.59	1371816.69	2.5	Картометрический
1224	446663.39	1371770.66	446663.39	1371770.66	2.5	Картометрический
1225	446680.64	1371739.91	446680.64	1371739.91	2.5	Картометрический
1226	446784.02	1371677.53	446784.02	1371677.53	2.5	Картометрический
1227	446797.08	1371642.12	446797.08	1371642.12	2.5	Картометрический
1228	446894.82	1371559.68	446894.82	1371559.68	2.5	Картометрический
1229	446913.93	1371525.20	446913.93	1371525.20	2.5	Картометрический
1230	446962.30	1371478.64	446962.30	1371478.64	2.5	Картометрический
1231	446967.90	1371435.30	446967.90	1371435.30	2.5	Картометрический
1232	447012.66	1371436.70	447012.66	1371436.70	2.5	Картометрический
1233	447022.92	1371418.06	447022.92	1371418.06	2.5	Картометрический
1234	447078.12	1371379.42	447078.12	1371379.42	2.5	Картометрический
1235	447141.07	1371358.92	447141.07	1371358.92	2.5	Картометрический
1236	447208.94	1371398.96	447208.94	1371398.96	2.5	Картометрический
1237	447349.31	1371422.26	447349.31	1371422.26	2.5	Картометрический
1238	447363.72	1371385.46	447363.72	1371385.46	2.5	Картометрический
1239	447523.56	1371031.34	447523.56	1371031.34	2.5	Картометрический
1240	447572.65	1370837.95	447572.65	1370837.95	2.5	Картометрический
1241	447711.13	1370659.59	447711.13	1370659.59	2.5	Картометрический
1242	447416.35	1370381.68	447416.35	1370381.68	2.5	Картометрический
1243	447741.92	1369908.94	447741.92	1369908.94	2.5	Картометрический
1244	447856.82	1369848.96	447856.82	1369848.96	2.5	Картометрический
1245	447943.00	1369814.83	447943.00	1369814.83	2.5	Картометрический
1246	448326.58	1369626.34	448326.58	1369626.34	2.5	Картометрический
1247	448479.12	1369749.12	448479.12	1369749.12	2.5	Картометрический
1248	448569.43	1369851.35	448569.43	1369851.35	2.5	Картометрический
1249	448628.08	1369985.24	448628.08	1369985.24	2.5	Картометрический
1250	448644.67	1370277.17	448644.67	1370277.17	2.5	Картометрический
1251	448918.72	1370515.70	448918.72	1370515.70	2.5	Картометрический
1252	448968.68	1370574.81	448968.68	1370574.81	2.5	Картометрический
1253	449037.86	1370627.79	449037.86	1370627.79	2.5	Картометрический
1254	449117.21	1370682.36	449117.21	1370682.36	2.5	Картометрический
1255	449175.00	1370714.21	449175.00	1370714.21	2.5	Картометрический
1256	449220.99	1370739.05	449220.99	1370739.05	2.5	Картометрический
1257	449280.42	1370761.76	449280.42	1370761.76	2.5	Картометрический
1258	449358.71	1370777.49	449358.71	1370777.49	2.5	Картометрический
1259	449461.21	1370799.81	449461.21	1370799.81	2.5	Картометрический
I	449492.10	1370817.19	449492.10	1370817.19	2.5	Картометрический
н274	-	-	437109.99	1369652.82	5	Картометрический
н275	-	-	437161.43	1369802.15	5	Картометрический
н276	-	-	437368.96	1370065.94	5	Картометрический
н277	-	-	437290.12	1370116.14	5	Картометрический
н278	-	-	437064.00	1370271.08	5	Картометрический
н279	-	-	436893.10	1370112.66	5	Картометрический



н280	-	-	436764.80	1369980.92	5	Картометрический
н281	-	-	437018.73	1369735.78	5	Картометрический
н274	-	-	437109.99	1369652.82	5	Картометрический
н282	-	-	436972.27	1369116.88	5	Картометрический
н283	-	-	436846.17	1369257.92	5	Картометрический
н284	-	-	436612.21	1369296.08	5	Картометрический
н285	-	-	436590.65	1369083.70	5	Картометрический
н286	-	-	436758.23	1369120.20	5	Картометрический
н282	-	-	436972.27	1369116.88	5	Картометрический

Сведения о частях Границы						
Обозначение части границы		Горизонтальное проложение, м	Описание прохождения части границ			
от точки	до точки					
1	2	3	4			
1	2	1377.77	-			
2	3	479.76	-			
3	4	345.35	-			
4	5	511.82	-			
5	6	446.32	-			
6	7	443.38	-			
7	8	431.21	-			
8	9	1284.33	-			
9	10	2199.27	-			
10	11	112.96	-			
11	12	57.19	-			
12	н1	44.04	-			
н1	н2	111.34	-			
н2	13	94.95	-			
13	н3	14.00	-			
н3	н4	47.76	-			
н4	14	16.70	-			
14	н5	85.82	-			
н5	н6	95.47	-			
н6	15	48.90	-			
15	н7	100.81	-			
н7	н8	47.11	-			
н8	н9	97.57	-			
н9	н10	111.83	-			
н10	н11	52.85	-			
н11	16	49.97	-			
16	н12	25.80	-			
н12	н13	312.15	-			
н13	н14	36.32	-			
н14	н15	18.42	-			
н15	н16	45.12	-			
н16	н17	40.85	-			
н17	н18	20.59	-			
н18	17	49.10	-			
17	н19	34.63	-			
н19	н20	116.36	-			
н20	н21	82.21	-			
н21	н22	75.66	-			
н22	н23	73.92	-			
н23	н24	131.71	-			
н24	н25	75.12	-			
н25	18	94.73	-			
18	19	36.20	-			
19	20	33.24	-			
20	21	25.95	-			
21	22	7.79	-			
22	23	105.08	-			
23	24	149.48	-			
24	25	197.48	-			
25	26	11.07	-			
26	27	31.17	-			
27	28	12.91	-			
28	29	16.03	-			
29	30	18.27	-			
30	31	11.92	-			
31	32	81.94	-			
32	33	108.81	-			
33	34	32.96	-			
34	35	77.49	-			
35	н26	35.47	-			
н26	36	121.21	-			



36	н27	27.50	-
н27	37	29.02	-
37	38	19.69	-
38	39	22.32	-
39	40	16.97	-
40	41	28.24	-
41	н28	40.68	-
н28	42	382.12	-
42	43	604.07	-
43	н29	482.93	-
н29	44	37.97	-
44	н30	36.59	-
н30	н31	43.08	-
н31	45	459.55	-
45	46	25.35	-
46	47	6.45	-
47	48	13.11	-
48	49	11.14	-
49	50	8.79	-
50	51	13.45	-
51	52	16.11	-
52	53	33.04	-
53	54	23.65	-
54	56	37.52	-
56	58	50.05	-
58	60	36.36	-
60	61	22.09	-
61	62	20.61	-
62	63	33.93	-
63	64	29.82	-
64	65	39.83	-
65	66	22.13	-
66	67	28.78	-
67	68	17.45	-
68	н32	24.56	-
н32	69	24.86	-
69	70	24.92	-
70	71	31.76	-
71	н33	26.97	-
н33	72	22.02	-
72	н34	12.45	-
н34	н35	16.82	-
н35	73	16.03	-
73	74	32.82	-
74	75	23.38	-
75	76	34.13	-
76	77	26.41	-
77	78	34.09	-
78	79	44.18	-
79	80	45.04	-
80	83	72.01	-
83	84	25.98	-
84	85	45.65	-
85	86	21.55	-
86	87	73.62	-
87	88	50.29	-
88	89	71.06	-
89	90	38.02	-
90	92	57.15	-
92	93	45.36	-
93	94	88.43	-
94	96	53.33	-
96	97	44.39	-
97	99	43.90	-
99	100	27.42	-
100	101	35.41	-
101	102	39.31	-
102	104	42.63	-
104	106	51.76	-
106	108	42.34	-
108	111	26.69	-
111	112	22.55	-
112	114	25.07	-
114	116	24.70	-
116	117	26.77	-
117	118	23.99	-
118	120	39.45	-
120	124	59.11	-
124	127	61.04	-
127	134	51.02	-



134	135	39.29	-
135	137	46.00	-
137	138	34.32	-
138	140	37.46	-
140	141	21.69	-
141	143	40.00	-
143	145	37.09	-
145	148	61.36	-
148	151	133.08	-
151	154	62.69	-
154	156	41.49	-
156	159	34.09	-
159	160	30.09	-
160	162	37.39	-
162	163	33.85	-
163	164	23.47	-
164	166	34.95	-
166	167	23.04	-
167	169	27.71	-
169	172	72.96	-
172	173	30.66	-
173	174	75.05	-
174	175	30.38	-
175	177	19.60	-
177	181	26.03	-
181	183	42.78	-
183	н36	58.15	-
н36	н37	25.59	-
н37	184	31.61	-
184	185	18.61	-
185	186	28.21	-
186	н38	30.14	-
н38	187	22.38	-
187	188	78.84	-
188	189	42.25	-
189	н39	55.23	-
н39	н40	3.71	-
н40	н41	7.90	-
н41	н42	5.06	-
н42	н43	5.39	-
н43	190	5.79	-
190	н44	6.93	-
н44	н45	8.40	-
н45	н46	6.11	-
н46	н47	8.71	-
н47	н48	11.61	-
н48	н49	9.61	-
н49	н50	6.78	-
н50	н51	6.25	-
н51	н52	6.37	-
н52	191	7.50	-
191	н53	3.40	-
н53	н54	3.94	-
н54	н55	8.32	-
н55	н56	7.82	-
н56	н57	6.90	-
н57	н58	15.10	-
н58	н59	7.90	-
н59	н60	6.26	-
н60	н61	7.59	-
н61	н62	14.30	-
н62	192	13.54	-
192	н63	7.92	-
н63	н64	7.32	-
н64	н65	46.94	-
н65	193	25.00	-
193	194	20.17	-
194	н66	24.12	-
н66	195	20.51	-
195	н67	27.13	-
н67	н68	26.02	-
н68	н69	24.14	-
н69	н70	16.91	-
н70	н71	32.06	-
н71	196	24.80	-
196	н72	27.05	-
н72	197	23.78	-
197	198	27.34	-
198	н73	20.47	-
н73	199	25.37	-



199	н74	29.14	-
н74	н75	26.30	-
н75	200	16.74	-
200	н76	21.60	-
н76	201	32.76	-
201	н77	21.18	-
н77	202	18.58	-
202	н78	25.75	-
н78	н79	20.52	-
н79	н80	12.85	-
н80	203	16.52	-
203	н81	20.72	-
н81	н82	8.88	-
н82	н83	19.08	-
н83	н84	9.28	-
н84	н85	5.37	-
н85	204	7.46	-
204	н86	12.66	-
н86	н87	8.43	-
н87	н88	9.32	-
н88	205	8.31	-
205	н89	15.19	-
н89	н90	12.64	-
н90	н91	13.98	-
н91	н92	12.05	-
н92	206	20.57	-
206	н93	16.97	-
н93	н94	20.93	-
н94	н95	24.31	-
н95	н96	32.23	-
н96	207	2.15	-
207	н97	13.38	-
н97	н98	35.04	-
н98	208	26.19	-
208	н99	28.86	-
н99	н100	101.19	-
н100	н101	64.32	-
н101	н102	60.57	-
н102	н103	36.76	-
н103	н104	61.34	-
н104	н105	97.59	-
н105	н106	145.24	-
н106	н107	69.96	-
н107	н108	32.92	-
н108	209	14.63	-
209	н109	20.54	-
н109	н110	43.79	-
н110	210	18.32	-
210	н111	20.39	-
н111	211	164.25	-
211	н112	37.85	-
н112	212	14.52	-
212	н113	120.05	-
н113	н114	41.27	-
н114	н115	60.04	-
н115	н116	11.27	-
н116	213	10.40	-
213	н117	55.12	-
н117	н118	55.04	-
н118	н119	57.93	-
н119	214	28.59	-
214	н120	15.19	-
н120	н121	44.63	-
н121	н122	65.63	-
н122	215	19.26	-
215	н123	21.91	-
н123	н124	47.88	-
н124	н125	46.63	-
н125	216	20.22	-
216	н126	19.80	-
н126	217	358.09	-
217	218	202.38	-
218	219	56.21	-
219	220	228.24	-
220	221	163.04	-
221	222	42.10	-
222	н127	11.53	-
н127	223	378.09	-
223	224	40.56	-
224	225	105.24	-



225	н128	25.87	-
н128	н129	104.25	-
н129	н130	126.27	-
н130	н131	64.18	-
н131	н132	27.16	-
н132	н133	33.98	-
н133	н134	53.52	-
н134	н135	52.50	-
н135	н136	24.77	-
н136	н137	12.23	-
н137	н138	110.69	-
н138	н139	58.80	-
н139	н140	27.41	-
н140	н141	17.15	-
н141	230	106.91	-
230	н142	26.75	-
н142	н143	14.71	-
н143	н144	11.92	-
н144	н145	41.39	-
н145	231	168.24	-
231	н146	80.14	-
н146	н147	16.62	-
н147	н148	19.00	-
н148	н149	81.91	-
н149	232	23.52	-
232	233	193.89	-
233	234	21.44	-
234	н150	20.48	-
н150	235	97.22	-
235	н151	206.62	-
н151	236	22.71	-
236	н152	107.98	-
н152	н153	149.95	-
н153	237	27.44	-
237	н154	19.05	-
н154	238	115.93	-
238	239	45.02	-
239	н155	20.16	-
н155	н156	154.20	-
н156	н157	53.75	-
н157	н158	13.52	-
н158	240	19.68	-
240	н159	89.36	-
н159	н160	81.51	-
н160	н161	107.57	-
н161	н162	41.10	-
н162	н163	14.34	-
н163	241	21.50	-
241	н164	49.30	-
н164	н165	80.02	-
н165	н166	11.26	-
н166	242	16.30	-
242	243	118.55	-
243	н167	100.47	-
н167	н168	13.29	-
н168	244	15.37	-
244	н169	166.31	-
н169	245	14.04	-
245	н170	16.60	-
н170	н171	64.19	-
н171	246	11.60	-
246	н172	18.15	-
н172	н173	63.21	-
н173	н174	52.79	-
н174	247	30.54	-
247	248	33.11	-
248	249	168.32	-
249	250	174.70	-
250	251	123.39	-
251	253	220.21	-
253	255	108.24	-
255	256	282.81	-
256	н175	52.56	-
н175	н176	155.45	-
н176	н177	110.85	-
н177	257	34.36	-
257	258	21.44	-
258	259	51.76	-
259	260	1.34	-
260	н178	33.03	-



н178	261	18.38	-
261	262	15.19	-
262	263	13.88	-
263	264	9.17	-
264	267	26.95	-
267	268	5.63	-
268	269	4.35	-
269	270	6.03	-
270	271	7.95	-
271	н179	7.69	-
н179	272	2.50	-
272	273	33.92	-
273	274	9.27	-
274	н180	3.96	-
н180	275	13.66	-
275	276	18.61	-
276	277	9.85	-
277	278	8.35	-
278	280	27.57	-
280	281	10.82	-
281	282	11.65	-
282	283	18.79	-
283	284	3.76	-
284	285	4.30	-
285	286	6.23	-
286	287	8.07	-
287	288	8.01	-
288	289	10.01	-
289	290	7.92	-
290	291	8.66	-
291	292	8.50	-
292	293	7.88	-
293	294	9.40	-
294	295	10.58	-
295	296	10.13	-
296	297	7.67	-
297	298	7.74	-
298	299	4.27	-
299	н181	5.46	-
н181	300	1.96	-
300	302	12.74	-
302	303	5.65	-
303	305	14.54	-
305	306	7.10	-
306	308	17.84	-
308	310	14.04	-
310	311	7.52	-
311	312	8.05	-
312	313	11.35	-
313	314	13.25	-
314	315	8.92	-
315	317	11.04	-
317	318	6.01	-
318	319	5.24	-
319	320	8.46	-
320	321	3.95	-
321	322	4.68	-
322	323	5.22	-
323	324	4.10	-
324	325	3.99	-
325	н182	0.19	-
н182	н183	7.07	-
н183	н184	7.91	-
н184	326	14.73	-
326	н185	41.59	-
н185	н186	9.84	-
н186	327	14.51	-
327	328	30.89	-
328	330	160.43	-
330	332	374.75	-
332	н187	214.07	-
н187	н188	20.11	-
н188	333	7.24	-
333	334	10.56	-
334	336	17.66	-
336	337	12.20	-
337	339	18.44	-
339	341	17.20	-
341	344	18.10	-
344	346	15.36	-



346	348	19.76	-
348	352	20.63	-
352	354	19.01	-
354	355	9.17	-
355	356	11.77	-
356	360	17.54	-
360	361	8.47	-
361	362	13.85	-
362	363	8.11	-
363	365	14.72	-
365	367	12.44	-
367	369	9.24	-
369	372	20.03	-
372	373	10.23	-
373	374	13.81	-
374	375	13.28	-
375	377	17.06	-
377	379	12.64	-
379	381	11.64	-
381	383	10.51	-
383	384	23.73	-
384	385	14.71	-
385	386	2.35	-
386	387	8.81	-
387	388	5.38	-
388	389	14.27	-
389	390	9.42	-
390	391	8.41	-
391	392	9.30	-
392	395	24.71	-
395	397	18.55	-
397	398	17.43	-
398	399	15.31	-
399	400	18.36	-
400	401	13.74	-
401	402	10.03	-
402	403	5.62	-
403	404	5.35	-
404	407	7.91	-
407	408	8.15	-
408	409	15.72	-
409	410	7.41	-
410	411	8.45	-
411	412	14.49	-
412	413	14.40	-
413	н189	18.12	-
н189	н190	29.48	-
н190	н191	9.12	-
н191	н192	3.57	-
н192	н193	5.27	-
н193	н194	5.69	-
н194	414	7.09	-
414	415	37.98	-
415	416	11.47	-
416	421	23.64	-
421	422	23.45	-
422	423	22.16	-
423	426	2.95	-
426	н195	9.28	-
н195	427	11.16	-
427	н196	10.20	-
н196	428	14.28	-
428	н197	8.55	-
н197	429	11.86	-
429	н198	11.86	-
н198	430	5.10	-
430	431	17.58	-
431	432	14.09	-
432	433	6.99	-
433	434	7.03	-
434	435	4.07	-
435	436	8.80	-
436	н199	9.88	-
н199	н200	4.02	-
н200	н201	4.09	-
н201	н202	2.98	-
н202	н203	2.59	-
н203	н204	2.38	-
н204	н205	2.83	-
н205	н206	2.54	-



н206	н207	2.86	-
н207	437	3.27	-
437	н208	3.56	-
н208	н209	2.28	-
н209	438	2.69	-
438	н210	2.66	-
н210	н211	2.95	-
н211	н212	3.03	-
н212	439	3.04	-
439	н213	2.91	-
н213	440	5.23	-
440	н214	8.98	-
н214	н215	3.59	-
н215	н216	4.64	-
н216	441	7.82	-
441	442	5.61	-
442	444	21.07	-
444	445	16.33	-
445	446	13.05	-
446	448	15.74	-
448	449	21.37	-
449	452	40.32	-
452	453	20.53	-
453	455	19.51	-
455	456	11.84	-
456	457	15.71	-
457	458	14.32	-
458	460	27.63	-
460	462	23.69	-
462	465	32.87	-
465	468	29.87	-
468	472	34.25	-
472	474	49.08	-
474	475	23.99	-
475	476	19.13	-
476	477	23.41	-
477	478	13.61	-
478	479	8.87	-
479	н217	6.90	-
н217	н218	25.38	-
н218	480	11.19	-
480	481	7.04	-
481	482	8.57	-
482	483	5.78	-
483	484	11.14	-
484	485	7.98	-
485	486	6.45	-
486	н219	7.79	-
н219	488	12.06	-
488	489	10.40	-
489	н220	7.60	-
н220	н221	5.13	-
н221	н222	8.17	-
н222	н223	4.40	-
н223	н224	3.66	-
н224	490	3.19	-
490	н225	3.16	-
н225	н226	2.73	-
н226	н227	3.26	-
н227	н228	3.45	-
н228	н229	2.95	-
н229	н230	1.83	-
н230	н231	2.01	-
н231	н232	3.17	-
н232	н233	4.17	-
н233	491	2.51	-
491	н234	3.10	-
н234	н235	2.77	-
н235	492	3.18	-
492	н236	3.02	-
н236	н237	2.99	-
н237	493	5.93	-
493	н238	2.94	-
н238	н239	2.00	-
н239	494	5.60	-
494	495	5.10	-
495	н240	5.67	-
н240	496	5.52	-
496	н241	3.16	-
н241	497	2.82	-

497	И242	3.35	-
И242	И243	2.21	-
И243	498	5.27	-
498	499	6.09	-
499	500	8.52	-
500	И244	4.99	-
И244	501	2.90	-
501	502	6.56	-
502	И245	3.54	-
И245	503	8.05	-
503	504	10.12	-
504	505	3.02	-
505	506	4.61	-
506	511	5.17	-
511	512	5.32	-
512	513	4.91	-
513	И246	3.81	-
И246	518	15.64	-
518	521	20.54	-
521	522	3.26	-
522	524	22.64	-
524	528	50.55	-
528	530	28.73	-
530	531	14.49	-
531	532	16.57	-
532	534	14.28	-
534	535	14.51	-
535	537	29.73	-
537	538	31.77	-
538	539	36.16	-
539	540	32.80	-
540	541	19.62	-
541	542	10.24	-
542	543	27.51	-
543	545	43.27	-
545	547	15.35	-
547	548	20.55	-
548	549	25.10	-
549	550	7.53	-
550	551	23.69	-
551	552	18.02	-
552	555	25.00	-
555	556	8.76	-
556	557	17.04	-
557	558	9.19	-
558	561	26.11	-
561	562	15.28	-
562	563	17.11	-
563	565	19.60	-
565	566	25.24	-
566	567	13.17	-
567	568	14.27	-
568	569	19.17	-
569	И247	8.95	-
И247	И248	3.20	-
И248	570	27.48	-
570	571	12.16	-
571	И249	6.38	-
И249	572	9.38	-
572	574	33.46	-
574	577	20.65	-
577	582	45.91	-
582	587	29.78	-
587	590	30.71	-
590	591	16.84	-
591	594	45.84	-
594	595	13.52	-
595	596	20.92	-
596	597	10.01	-
597	598	13.30	-
598	601	30.45	-
601	602	28.82	-
602	603	7.16	-
603	604	26.46	-
604	605	11.65	-
605	607	30.85	-
607	608	13.76	-
608	609	19.16	-
609	610	13.31	-
610	611	21.30	-



611	613	32.08	-
613	616	30.16	-
616	617	10.73	-
617	620	25.51	-
620	623	29.04	-
623	625	39.34	-
625	626	15.52	-
626	629	23.02	-
629	630	10.98	-
630	633	22.13	-
633	635	15.81	-
635	637	24.32	-
637	640	23.53	-
640	641	20.25	-
641	643	19.08	-
643	646	15.43	-
646	648	17.61	-
648	649	13.90	-
649	655	14.86	-
655	656	11.94	-
656	657	19.79	-
657	658	11.93	-
658	659	17.76	-
659	660	17.67	-
660	661	16.19	-
661	663	23.74	-
663	664	14.72	-
664	667	20.14	-
667	670	16.73	-
670	671	19.45	-
671	672	18.67	-
672	675	13.10	-
675	676	18.37	-
676	677	13.99	-
677	678	15.36	-
678	679	10.76	-
679	680	10.34	-
680	681	13.12	-
681	683	7.09	-
683	684	78.11	-
684	685	696.15	-
685	н250	68.80	-
н250	686	87.66	-
686	н251	18.47	-
н251	н252	8.44	-
н252	н253	175.60	-
н253	687	49.97	-
687	н254	109.26	-
н254	688	89.13	-
688	н255	179.42	-
н255	н256	226.76	-
н256	н257	64.27	-
н257	689	85.26	-
689	н258	42.41	-
н258	690	44.75	-
690	н259	51.14	-
н259	691	39.30	-
691	692	314.11	-
692	693	450.32	-
693	н260	101.27	-
н260	694	72.09	-
694	н261	152.12	-
н261	н262	149.63	-
н262	695	124.40	-
695	н263	21.81	-
н263	н264	32.36	-
н264	н265	115.46	-
н265	696	83.44	-
696	н266	149.46	-
н266	н267	99.25	-
н267	697	125.95	-
697	н268	46.76	-
н268	н269	40.49	-
н269	н270	153.54	-
н270	698	130.09	-
698	н271	149.55	-
н271	н272	25.00	-
н272	н273	79.43	-
н273	699	28.35	-
699	700	483.41	-

		19.14	-
700	701	376.32	-
701	702	130.95	-
702	703	12.96	-
703	704	139.98	-
704	705	300.28	-
705	706	298.51	-
706	707	305.13	-
707	708	35.07	-
708	709	307.57	-
709	710	232.59	-
710	711	383.53	-
711	712	131.27	-
712	713	312.64	-
713	714	50.53	-
714	715	166.66	-
715	716	96.18	-
716	717	166.75	-
717	718	118.20	-
718	719	209.85	-
719	720	249.38	-
720	721	242.37	-
721	722	107.76	-
722	723	37.14	-
723	724	145.77	-
724	725	240.80	-
725	726	10.52	-
726	727	93.20	-
727	728	96.04	-
728	729	391.17	-
729	730	41.11	-
730	731	56.27	-
731	732	58.60	-
732	733	52.81	-
733	734	306.15	-
734	735	254.52	-
735	736	201.66	-
736	737	163.54	-
737	738	94.61	-
738	739	138.81	-
739	740	24.15	-
740	741	34.45	-
741	742	273.09	-
742	743	61.75	-
743	744	73.18	-
744	745	109.00	-
745	746	65.08	-
746	747	32.49	-
747	748	135.27	-
748	749	218.15	-
749	750	322.91	-
750	751	222.11	-
751	752	122.54	-
752	753	141.97	-
753	754	101.03	-
754	755	105.66	-
755	756	16.00	-
756	757	82.28	-
757	758	57.77	-
758	759	241.12	-
759	760	79.44	-
760	761	96.90	-
761	762	220.90	-
762	763	266.94	-
763	764	80.68	-
764	765	27.11	-
765	766	154.65	-
766	767	210.65	-
767	768	197.60	-
768	769	113.78	-
769	770	65.70	-
770	771	212.11	-
771	772	165.51	-
772	773	191.66	-
773	774	132.19	-
774	775	68.90	-
775	776	108.37	-
776	777	72.38	-
777	778	87.73	-
778	779	104.54	-
779	780		



780	781	152.04	-
781	782	314.13	-
782	783	46.40	-
783	784	5.36	-
784	785	10.69	-
785	786	32.37	-
786	787	30.46	-
787	788	17.45	-
788	789	34.98	-
789	790	23.04	-
790	791	11.54	-
791	792	8.56	-
792	793	17.51	-
793	794	8.71	-
794	795	4.33	-
795	796	11.13	-
796	797	5.54	-
797	798	8.27	-
798	799	36.27	-
799	800	21.20	-
800	801	10.56	-
801	802	9.21	-
802	803	18.57	-
803	804	13.90	-
804	805	18.85	-
805	806	37.72	-
806	807	22.88	-
807	808	9.98	-
808	809	13.54	-
809	810	5.64	-
810	811	7.27	-
811	812	14.90	-
812	813	7.41	-
813	814	3.66	-
814	815	23.62	-
815	816	53.02	-
816	817	14.72	-
817	818	29.51	-
818	819	22.05	-
819	820	11.47	-
820	821	23.10	-
821	822	17.14	-
822	823	6.47	-
823	824	4.38	-
824	825	9.01	-
825	826	8.54	-
826	827	4.19	-
827	828	6.55	-
828	829	7.21	-
829	830	4.62	-
830	831	9.38	-
831	832	18.45	-
832	833	9.05	-
833	834	13.44	-
834	835	7.79	-
835	836	5.25	-
836	837	46.21	-
837	838	411.87	-
838	839	384.73	-
839	840	166.32	-
840	841	192.15	-
841	842	355.54	-
842	843	3.74	-
843	844	4.08	-
844	845	9.78	-
845	846	5.99	-
846	847	3.24	-
847	848	15.34	-
848	849	2.69	-
849	850	6.03	-
850	851	8.21	-
851	852	15.88	-
852	853	12.18	-
853	854	33.34	-
854	855	13.04	-
855	856	26.16	-
856	857	34.93	-
857	858	17.38	-
858	859	17.32	-
859	860	8.67	-

860	861	45.78	-
861	862	79.84	-
862	863	43.40	-
863	864	37.80	-
864	865	83.37	-
865	866	62.21	-
866	867	79.90	-
867	868	6.66	-
868	869	13.25	-
869	870	13.29	-
870	871	26.96	-
871	872	12.35	-
872	873	6.09	-
873	874	9.23	-
874	875	8.24	-
875	876	16.30	-
876	877	22.28	-
877	878	11.06	-
878	879	52.66	-
879	880	86.39	-
880	881	6.98	-
881	882	34.17	-
882	883	49.79	-
883	884	43.42	-
884	885	36.03	-
885	886	35.98	-
886	887	3.76	-
887	888	21.98	-
888	889	44.02	-
889	890	33.00	-
890	891	18.26	-
891	892	28.30	-
892	893	34.70	-
893	894	44.09	-
894	895	56.80	-
895	896	26.72	-
896	897	61.51	-
897	898	23.86	-
898	899	23.58	-
899	900	63.95	-
900	901	61.71	-
901	902	37.42	-
902	903	91.59	-
903	904	18.43	-
904	905	3.05	-
905	906	43.09	-
906	907	15.73	-
907	908	31.35	-
908	909	18.66	-
909	910	37.33	-
910	911	9.81	-
911	912	19.82	-
912	913	9.75	-
913	914	4.82	-
914	915	5.38	-
915	916	11.21	-
916	917	5.51	-
917	918	2.71	-
918	919	56.07	-
919	920	30.86	-
920	921	61.51	-
921	922	174.87	-
922	923	197.58	-
923	924	19.09	-
924	925	18.74	-
925	926	18.46	-
926	927	27.05	-
927	928	15.25	-
928	929	176.72	-
929	930	327.33	-
930	931	300.92	-
931	932	268.96	-
932	933	456.09	-
933	934	323.01	-
934	935	453.80	-
935	936	146.75	-
936	937	165.36	-
937	938	139.22	-
938	939	143.13	-
939	940	356.76	-



940	941	456.80	-
941	942	110.20	-
942	943	118.48	-
943	944	216.54	-
944	945	90.88	-
945	946	392.02	-
946	947	628.23	-
947	948	514.44	-
948	949	807.03	-
949	950	121.33	-
950	951	615.22	-
951	952	84.20	-
952	953	129.22	-
953	954	401.12	-
954	955	598.69	-
955	956	205.66	-
956	957	230.74	-
957	958	132.80	-
958	959	230.24	-
959	960	161.08	-
960	961	96.94	-
961	962	291.54	-
962	963	152.20	-
963	964	448.23	-
964	965	336.20	-
965	966	209.31	-
966	967	511.34	-
967	968	806.34	-
968	969	218.30	-
969	970	239.08	-
970	971	41.04	-
971	972	104.04	-
972	973	38.36	-
973	974	48.10	-
974	975	26.31	-
975	976	16.63	-
976	977	10.63	-
977	978	9.96	-
978	979	12.00	-
979	980	24.37	-
980	981	27.88	-
981	982	10.23	-
982	983	3.42	-
983	984	5.80	-
984	985	5.81	-
985	986	7.38	-
986	987	9.23	-
987	988	6.28	-
988	989	10.10	-
989	990	9.38	-
990	991	5.90	-
991	992	10.05	-
992	993	7.64	-
993	994	16.85	-
994	995	8.54	-
995	996	10.59	-
996	997	8.89	-
997	998	10.19	-
998	999	11.93	-
999	1000	6.98	-
1000	1001	12.60	-
1001	1002	18.79	-
1002	1003	8.56	-
1003	1004	17.32	-
1004	1005	10.59	-
1005	1006	8.71	-
1006	1007	8.91	-
1007	1008	17.88	-
1008	1009	17.82	-
1009	1010	15.04	-
1010	1011	7.73	-
1011	1012	6.18	-
1012	1013	17.14	-
1013	1014	17.59	-
1014	1015	7.36	-
1015	1016	8.55	-
1016	1017	8.87	-
1017	1018	10.34	-
1018	1019	13.54	-
1019	1020	5.88	-

1020	1021	10.34	-
1021	1022	10.61	-
1022	1023	16.99	-
1023	1024	10.06	-
1024	1025	10.64	-
1025	1026	11.46	-
1026	1027	9.79	-
1027	1028	10.59	-
1028	1029	10.93	-
1029	1030	10.61	-
1030	1031	10.71	-
1031	1032	14.79	-
1032	1033	11.89	-
1033	1034	14.36	-
1034	1035	15.73	-
1035	1036	17.50	-
1036	1037	12.32	-
1037	1038	6.48	-
1038	1039	6.28	-
1039	1040	6.71	-
1040	1041	8.45	-
1041	1042	12.64	-
1042	1043	12.22	-
1043	1044	7.03	-
1044	1045	17.82	-
1045	1046	14.49	-
1046	1047	18.60	-
1047	1048	23.77	-
1048	1049	29.10	-
1049	1050	31.80	-
1050	1051	45.85	-
1051	1052	25.60	-
1052	1053	24.50	-
1053	1054	22.37	-
1054	1055	38.24	-
1055	1056	15.61	-
1056	1057	15.77	-
1057	1058	10.73	-
1058	1059	10.86	-
1059	1060	13.81	-
1060	1061	9.23	-
1061	1062	5.51	-
1062	1063	17.79	-
1063	1064	6.30	-
1064	1065	7.24	-
1065	1066	10.05	-
1066	1067	14.69	-
1067	1068	15.95	-
1068	1069	14.70	-
1069	1070	18.76	-
1070	1071	16.41	-
1071	1072	22.01	-
1072	1073	8.99	-
1073	1074	15.15	-
1074	1075	6.11	-
1075	1076	10.55	-
1076	1077	9.53	-
1077	1078	5.90	-
1078	1079	10.74	-
1079	1080	11.12	-
1080	1081	12.77	-
1081	1082	13.17	-
1082	1083	16.46	-
1083	1084	5.90	-
1084	1085	15.56	-
1085	1086	7.56	-
1086	1087	12.37	-
1087	1088	17.56	-
1088	1089	8.32	-
1089	1090	11.03	-
1090	1091	7.31	-
1091	1092	6.73	-
1092	1093	9.48	-
1093	1094	24.16	-
1094	1095	11.80	-
1095	1096	12.09	-
1096	1097	11.85	-
1097	1098	6.79	-
1098	1099	7.55	-
1099	1100	5.04	-



1100	1101	4.85	-
1101	1102	13.21	-
1102	1103	20.56	-
1103	1104	316.28	-
1104	1105	27.20	-
1105	1106	192.17	-
1106	1107	11.45	-
1107	1108	301.50	-
1108	1109	318.16	-
1109	1110	877.66	-
1110	1111	151.70	-
1111	1112	384.32	-
1112	1113	326.55	-
1113	1114	322.57	-
1114	1115	362.56	-
1115	1116	463.39	-
1116	1117	164.44	-
1117	1118	362.08	-
1118	1119	310.98	-
1119	1120	367.47	-
1120	1121	25.79	-
1121	1122	21.26	-
1122	1123	36.73	-
1123	1124	45.43	-
1124	1125	58.77	-
1125	1126	26.32	-
1126	1127	35.71	-
1127	1128	267.41	-
1128	1129	260.56	-
1129	1130	482.89	-
1130	1131	136.79	-
1131	1132	60.74	-
1132	1133	420.34	-
1133	1134	103.60	-
1134	1135	288.93	-
1135	1136	307.87	-
1136	1137	189.16	-
1137	1138	128.42	-
1138	1139	212.92	-
1139	1140	238.34	-
1140	1141	511.58	-
1141	1142	270.61	-
1142	1143	110.68	-
1143	1144	720.85	-
1144	1145	314.54	-
1145	1146	347.42	-
1146	1147	335.63	-
1147	1148	635.39	-
1148	1149	559.89	-
1149	1150	648.35	-
1150	1151	683.16	-
1151	1152	578.94	-
1152	1153	507.65	-
1153	1154	385.48	-
1154	1155	828.32	-
1155	1156	970.47	-
1156	1157	32.27	-
1157	1158	157.54	-
1158	1159	25.57	-
1159	1160	105.35	-
1160	1161	48.94	-
1161	1162	47.88	-
1162	1163	29.16	-
1163	1164	43.82	-
1164	1165	30.03	-
1165	1166	18.20	-
1166	1167	19.48	-
1167	1168	37.74	-
1168	1169	25.65	-
1169	1170	76.91	-
1170	1171	31.34	-
1171	1172	54.54	-
1172	1173	34.90	-
1173	1174	127.12	-
1174	1175	32.45	-
1175	1176	21.29	-
1176	1177	62.19	-
1177	1178	59.34	-
1178	1179	62.50	-
1179	1180	79.83	-

1180	1181	25.25	-
1181	1182	19.59	-
1182	1183	42.52	-
1183	1184	60.45	-
1184	1185	85.49	-
1185	1186	74.82	-
1186	1187	126.38	-
1187	1188	34.79	-
1188	1189	192.57	-
1189	1190	73.65	-
1190	1191	46.13	-
1191	1192	34.02	-
1192	1193	84.76	-
1193	1194	50.38	-
1194	1195	51.09	-
1195	1196	29.43	-
1196	1197	54.39	-
1197	1198	36.00	-
1198	1199	30.38	-
1199	1200	41.91	-
1200	1201	29.43	-
1201	1202	95.53	-
1202	1203	49.88	-
1203	1204	120.79	-
1204	1205	44.97	-
1205	1206	44.90	-
1206	1207	66.68	-
1207	1208	29.46	-
1208	1209	87.24	-
1209	1210	141.11	-
1210	1211	39.35	-
1211	1212	38.38	-
1212	1213	46.51	-
1213	1214	56.75	-
1214	1215	62.32	-
1215	1216	44.80	-
1216	1217	24.91	-
1217	1218	44.42	-
1218	1219	28.12	-
1219	1220	52.97	-
1220	1221	53.27	-
1221	1222	94.41	-
1222	1223	97.15	-
1223	1224	94.73	-
1224	1225	35.26	-
1225	1226	120.74	-
1226	1227	37.74	-
1227	1228	127.87	-
1228	1229	39.42	-
1229	1230	67.14	-
1230	1231	43.70	-
1231	1232	44.78	-
1232	1233	21.28	-
1233	1234	67.38	-
1234	1235	66.20	-
1235	1236	78.80	-
1236	1237	142.29	-
1237	1238	39.52	-
1238	1239	388.52	-
1239	1240	199.52	-
1240	1241	225.81	-
1241	1242	405.13	-
1242	1243	574.00	-
1243	1244	129.61	-
1244	1245	92.69	-
1245	1246	427.39	-
1246	1247	195.81	-
1247	1248	136.41	-
1248	1249	146.17	-
1249	1250	292.40	-
1250	1251	363.32	-
1251	1252	77.40	-
1252	1253	87.14	-
1253	1254	96.30	-
1254	1255	65.99	-
1255	1256	52.27	-
1256	1257	63.62	-
1257	1258	79.85	-
1258	1259	104.90	-
1259	I	35.44	-



н274	н275	157.94	-
н275	н276	335.64	-
н276	н277	93.47	-
н277	н278	274.11	-
н278	н279	233.03	-
н279	н280	183.89	-
н280	н281	352.95	-
н281	н274	123.33	-
н282	н283	189.19	-
н283	н284	237.05	-
н284	н285	213.47	-
н285	н286	171.51	-
н286	н282	214.07	-

Содержащиеся в кадастре недвижимости сведения о лице, подготовившем документ, на основании которого в сведения кадастра недвижимости была внесена данная реестровая ошибка (кадастровом инженером, лице, считающемся кадастровым инженером, землеустроительной организации): Ладиков П.М.

**Заключение:** Для исправления реестровой ошибки в местоположении границ муниципального образования Аловского сельского поселения Атяшевского муниципального района Республики Мордовия (реестровый номер 13:00-3.201), Вы вправе обратиться к кадастровому инженеру для подготовки необходимых документов, которые, впоследствии, Вы можете представить в орган регистрации права в порядке, предусмотренном статьей 32 Закона о регистрации. Обращаем внимание, что в случае изменения границы муниципального образования органы государственной власти или органы местного самоуправления обязаны направлять в орган регистрации прав документы (содержащиеся в них сведения) для внесения сведений в ЕГРН.

В случае, если по истечению трех месяцев (а именно до 14 июля 2022г.) со дня направления Вам решения о необходимости устранения реестровой ошибки в сведениях Единого государственного реестра недвижимости о местоположении границ муниципального образования Аловского сельского поселения Атяшевского муниципального района Республики Мордовия (реестровый номер 13:00-3.201), Вы не представите документы в порядке, предусмотренном статьей 32 Закона о регистрации, на основании которых обеспечивается устранение данной реестровой ошибки, то органом регистрации прав будут внесены изменения в сведения ЕГРН о местоположении характерных точек границ в соответствии с Отчетом о результатах определения координат характерных точек границ и площади земельных участков, контуров зданий, сооружений, объектов незавершенного строительства, границ муниципальных образований, населенных пунктов, территориальных зон, лесничества № 111 от 13.04.2022, подготовленным ФГБУ «ФКП Росреестра» по Республике Мордовия, без Вашего согласия.

Схема границ (частей границ) муниципального образования, в описании местоположения которого выявлена реестровая ошибка, прилагается.

Главный специалист-эксперт (должность государственного регистратора прав)	Конунова Мария Владимировна (Ф.И.О. государственного регистратора прав)
Главный специалист-лицензиат (должность лица, выявившего реестровую ошибку)	Конунова Мария Владимировна (Ф.И.О. лица, выявившего реестровую ошибку) 8(8342)23-24-19

04-05/3177

05.04.2022

Управление Росреестра по Республике Мордовия

Кому: Муниципальное образование  
Большеберезниковское сельское поселение  
Большеберезниковского  
муниципального района Республики Мордовия  
Адрес: Республика Мордовия, Большеберезниковский  
район, с. Большие Березники, ул. Ульяновская, д.14

**РЕШЕНИЕ О НЕОБХОДИМОСТИ УСТРАНЕНИЯ РЕЕСТРОВОЙ ОШИБКИ**  
указанной в части 6 статьи 61 218-ФЗ «О государственной регистрации недвижимости»

05 апреля 2022г.

№ КУВД-001/2022-13909450

01 апреля 2022 г. выявлена реестровая ошибка в сведениях Единого государственного реестра недвижимости о местоположении границ муниципального образования.

Описание реестровой ошибки (включая обоснование квалификации соответствующих внесенных в ЕГРН сведений как ошибочных и указание, в чем состоит исправление такой ошибки): на заседании рабочей группы по исправлению реестровых ошибок в ЕГРН в отношении границ лесных участков, земельных участков и объектов реестра границ, созданной при Управлении Росреестра по Республике Мордовия, была выявлена реестровая ошибка в сведениях Единого государственного реестра недвижимости (далее-ЕГРН) о местоположении границ муниципального образования. В ходе рассмотрения имеющихся в органе регистрации прав реестровых дел и картографического материала Рабочей группой выявлено несоответствие существующих границ муниципального образования Большеберезниковское сельское поселение Большеберезниковского муниципального района Республики Мордовия с реестровым номером 13:04-3.5 на местности, сведениям о координатах характерных точек границ данного муниципального образования, содержащимся в ЕГРН.

Необходимость исправления вышеуказанной реестровой ошибки обусловлена приведением в соответствие сведений о координатах характерных точек границ муниципального образования Большеберезниковское сельское поселение Большеберезниковского муниципального района Республики Мордовия с реестровым номером 13:04-3.5, содержащихся в ЕГРН, фактическому местоположению границы на местности.

Реестровый номер границы: 13:04-3.5.

Реквизиты документов, указанных в части 10 статьи 22 № 218-ФЗ «О государственной регистрации недвижимости», содержащих сведения о местоположении границ муниципального образования (при их наличии), с использованием которых органом регистрации прав может быть устранена реестровая ошибка: -

Сведения о картографической основе ЕГРН, с использованием которой органом регистрации прав может быть устранена реестровая ошибка в сведениях ЕГРН о местоположении границ муниципального образования (дата создания, масштаб картографической основы ЕГРН, система координат): -

Содержащиеся в кадастре недвижимости сведения о лице, подготовившем документ, на основании которого в сведения кадастра недвижимости была внесена данная реестровая ошибка (кадастровом инженере, лице, считающемся кадастровым инженером, землеустроительной организации):

**Заключение**

Основания для устранения выявленной реестровой ошибки в сведениях ЕГРН о местоположении границ муниципального образования Большеберезниковское сельское поселение Большеберезниковского муниципального района Республики Мордовия с реестровым номером 13:04-3.5, в соответствии с ч.7 ст. 61 Федерального закона от 13.07.2015 г. № 218-ФЗ «О государственной регистрации недвижимости» у органа регистрации прав отсутствуют.



Определить значение координат характерных точек границ муниципального образования Большеберезниковское сельское поселение Большеберезниковского муниципального района Республики Мордовия с реестровым номером 13:04-3.5, в местоположении границ которого допущена реестровая ошибка, не представляется возможным.

Отсутствие возможности определить координаты характерных точек границ муниципального образования с реестровым номером 13:04-3.5 **картометрическим методом** обусловлено следующим:


В государственном фонде данных, полученных в результате проведения землеустройства отсутствует картографический материал на территорию Дубёнского и Большеберезниковского муниципальных районов Республики Мордовия, позволяющий определить местоположение границ (частей границ) вышеуказанных муниципальных образований.

Также согласно письму ФГБУ «Центр геодезии, картографии и ИПД» от 09.12.2021г. № 172/19679, ортофотопланы масштаба 1:10000 и крупнее на межселенную территорию Республики Мордовия, 1:2000 и крупнее на территорию населенных пунктов Республики Мордовия в федеральном фонде пространственных данных отсутствуют.

Кроме того, в настоящее время филиал ФГБУ «ФКП Росреестра» по Республике Мордовия (далее – Филиал) не располагает технической возможностью определить координаты характерных точек границы земельного участка иными методами (геодезический метод, метод спутниковых геодезических измерений (определений)), установленными «Требованиями к точности и методам определения координат...» (утв. приказом Федеральной службы государственной регистрации, кадастра и картографии от 01.06.2021 г. № П/0241). При этом, согласно письму Управления Росреестра по Республике Мордовия (далее – Управление) от 02.12.2021 г. № 06-21/9132, геодезическое оборудование, имеющееся в распоряжении Управления, используется в рамках осуществления федерального государственного земельного контроля (надзора) и федерального государственного контроля (надзора) в области геодезии и картографии. В связи с этим, использование Филиалом данного геодезического оборудования в рамках безвозмездного срочного пользования, не представляется возможным.

В соответствии со статьей 32 Закона о регистрации в случае изменения границы муниципального образования органы государственной власти или органы местного самоуправления обязаны направлять в орган регистрации прав документы (содержащиеся в них сведения) для внесения сведений в ЕГРН.

Также обращаем Ваше внимание на то, что органы государственной власти и органы местного самоуправления направляют в орган регистрации прав документы (содержащиеся в них сведения) для внесения сведений в ЕГРН в электронной форме, в том числе с использованием единой системы межведомственного электронного взаимодействия и подключаемых к ней региональных систем межведомственного электронного взаимодействия.

 (должность государственного регистратора прав)	Конунова Мария Владимировна (Ф.И.О. государственного регистратора прав)
(должность лица, выявившего реестровую ошибку)	Конунова Мария Владимировна (Ф.И.О. лица, выявившего реестровую ошибку) 8(8342)23-24-19

Управление Росреестра по Республике Мордовия

04-04/7.305

от 11.12.2020

Кому: Муниципальное образование  
Енгальчевского сельского поселения  
Дубенского муниципального района РМ  
Адрес: 431784 РМ, Дубенский район,  
с. Енгальчево, ул. Лесная, д.2

**РЕШЕНИЕ О НЕОБХОДИМОСТИ УСТРАНЕНИЯ РЕЕСТРОВОЙ ОШИБКИ**  
указанной в части 6 статьи 61 218-ФЗ «О государственной регистрации недвижимости»

от 11 декабря 2020г.

№ КУВД-001/2020-28626146

01 октября 2020 г. выявлена реестровая ошибка в сведениях Единого государственного реестра недвижимости о местоположении границ муниципального образования. Описание реестровой ошибки (включая обоснование квалификации соответствующих внесенных в ЕГРН сведений как ошибочных и указание, в чем состоит исправление такой ошибки): на заседании рабочей группы по исправлению реестровых ошибок в ЕГРН в отношении границ лесных участков, земельных участков и объектов реестра границ, созданной приказом управления Росреестра по Республике Мордовия (далее-Управление) и филиала ФГБУ «ФКП Росреестра по Республике Мордовия» (далее-Филиал) от 23.09.2019 № П/103, П/180, была выявлена реестровая ошибка в сведениях Единого государственного реестра недвижимости (далее-ЕГРН) о местоположении границ муниципального образования. В ходе рассмотрения имеющихся в Управлении и Филиале материалов было установлено, что местоположение существующих границ муниципального образования Енгальчевского сельского поселения Дубенского муниципального района Республики Мордовия с реестровым номером 13:00-3.83, согласно картографическому материалу, на местности не соответствует сведениям о координатах характерных точек границ данного муниципального образования, содержащимся в ЕГРН. Данное несоответствие обусловлено тем, что при внесении в ЕГРН сведений о местоположении границ вышеуказанного муниципального образования была допущена реестровая ошибка. Необходимость исправления вышеуказанной реестровой ошибки обусловлена приведением в соответствие сведений о координатах характерных точек границ муниципального образования Енгальчевского сельского поселения Дубенского муниципального района Республики Мордовия с реестровым номером 13:00-3.83, содержащихся в ЕГРН, фактическому местоположению границ на местности.

Реестровый номер границы: 13:00-3.83.

Реквизиты документов, указанных в части 10 статьи 22 № 218-ФЗ «О государственной регистрации недвижимости», содержащих сведения о местоположении границ муниципального образования (при их наличии), с использованием которых органом регистрации прав может быть устранена реестровая ошибка: -

Сведения о картографической основе ЕГРН, с использованием которой органом регистрации прав может быть устранена реестровая ошибка в сведениях ЕГРН о местоположении границ муниципального образования (дата создания, масштаб картографической основы ЕГРН, система координат): -

**Заключение:**

Основания для устранения выявленной реестровой ошибки в сведениях ЕГРН о местоположении границ муниципального образования Енгальчевского сельского



поселения Дубенского муниципального района Республики Мордовия с реестровым номером 13:00-3.83, в соответствии с ч.7 ст. 61 Федерального закона от 13.07.2015 г. № 218-ФЗ «О государственной регистрации недвижимости» у органа регистрации прав отсутствуют.

Определить значение координат характерных точек границ муниципального образования Енгальчевского сельского поселения Дубенского муниципального района Республики Мордовия с реестровым номером 13:00-3.83, в местоположении границ которого допущена реестровая ошибка, не представляется возможным.

Отсутствие возможности определить координаты характерных точек границ муниципального образования с реестровым номером 13:00-3.83 **картометрическим** методом обусловлено следующим:

картографический материал, содержащийся в государственном фонде данных, полученных в результате проведения землеустройства (Штриховой план Дубенского района от 2004 г. М 1:10000), не позволяет достоверно определить фактическое местоположение на местности границ (частей границ) муниципального образования Енгальчевского сельского поселения Дубенского муниципального района Республики Мордовия с реестровым номером 13:00-3.83.

Кроме того, в настоящее время Филиал не располагает технической возможностью определить координаты характерных точек границ земельного участка иными методами (геодезический метод, метод спутниковых геодезических измерений (определений)), установленными Приказом Минэкономразвития России от 16.12.2015 г. №943.

В соответствии со статьей 32 Закона о регистрации в случае изменения границы муниципального образования органы государственной власти или органы местного самоуправления обязаны направлять в орган регистрации прав документы (содержащиеся в них сведения) для внесения сведений в ЕГРН.

Также обращаем Ваше внимание на то, что органы государственной власти и органы местного самоуправления направляют в орган регистрации прав документы (содержащиеся в них сведения) для внесения сведений в ЕГРН в электронной форме, в том числе с использованием единой системы межведомственного электронного взаимодействия и подключаемых к ней региональных систем межведомственного электронного взаимодействия.

(должность государственного регистратора прав)	Свищева Наталья Александровна (Ф.И.О. государственного регистратора прав)
(должность лица, выявившего реестровую ошибку)	Свищева Наталья Александровна (Ф.И.О. лица, выявившего реестровую ошибку)

04-05/2301  
05.04.2022

Управление Росреестра по Республике Мордовия

Кому: Муниципальное образование  
Кабаевское сельское поселение Дубенского  
муниципального района Республики Мордовия  
Адрес: Республика Мордовия, Дубенский район  
с. Кабаево, ул. Московская, д.98  
dubenki.e-mordovia.ru

**РЕШЕНИЕ О НЕОБХОДИМОСТИ УСТРАНЕНИЯ РЕЕСТРОВОЙ ОШИБКИ**  
указанной в части 6 статьи 61 218-ФЗ «О государственной регистрации недвижимости»

05 апреля 2022г.

№КУВД-001/2022-13906892

01 апреля 2022 г. выявлена реестровая ошибка в сведениях Единого государственного реестра недвижимости о местоположении границ муниципального образования.

Описание реестровой ошибки (включая обоснование квалификации соответствующих внесенных в ЕГРН сведений как ошибочных и указание, в чем состоит исправление такой ошибки): на заседании рабочей группы по исправлению реестровых ошибок в ЕГРН в отношении границ лесных участков, земельных участков и объектов реестра границ, созданной при Управлении Росреестра по Республике Мордовия, была выявлена реестровая ошибка в сведениях Единого государственного реестра недвижимости (далее-ЕГРН) о местоположении границ муниципального образования. В ходе рассмотрения имеющихся в органе регистрации прав реестровых дел и картографического материала Рабочей группой выявлено несоответствие существующих границ муниципального образования Кабаевское сельское поселение Дубенского муниципального района Республики Мордовия с реестровым номером 13:00-3.9 на местности, сведениям о координатах характерных точек границ данного муниципального образования, содержащимся в ЕГРН.

Необходимость исправления вышеуказанной реестровой ошибки обусловлена приведением в соответствие сведений о координатах характерных точек границ муниципального образования Кабаевское сельское поселение Дубенского муниципального района Республики Мордовия с реестровым номером 13:00-3.9, содержащихся в ЕГРН, фактическому местоположению границы на местности.

Реестровый номер границы: 13:00-3.9.

Реквизиты документов, указанных в части 10 статьи 22 № 218-ФЗ «О государственной регистрации недвижимости», содержащих сведения о местоположении границ муниципального образования (при их наличии), с использованием которых органом регистрации прав может быть устранена реестровая ошибка: -

Сведения о картографической основе ЕГРН, с использованием которой органом регистрации прав может быть устранена реестровая ошибка в сведениях ЕГРН о местоположении границ муниципального образования (дата создания, масштаб картографической основы ЕГРН, система координат): -

Содержащиеся в кадастре недвижимости сведения о лице, подготовившем документ, на основании которого в сведения кадастра недвижимости была внесена данная реестровая ошибка (кадастровом инженере, лице, считающемся кадастровым инженером, землеустроительной организации):

**Заключение**

Основания для устранения выявленной реестровой ошибки в сведениях ЕГРН о местоположении границ муниципального образования Кабаевское сельское поселение Дубенского муниципального района Республики Мордовия с реестровым номером 13:00-3.9, в соответствии с ч.7 ст. 61 Федерального закона от 13.07.2015 г. № 218-ФЗ «О государственной регистрации недвижимости» у органа регистрации прав отсутствуют.



Определить значение координат характерных точек границ муниципального образования Кабаевское сельское поселение Дубенского муниципального района Республики Мордовия с реестровым номером 13:00-3.9, в местоположении границ которого допущена реестровая ошибка, не представляется возможным.

Отсутствие возможности определить координаты характерных точек границ муниципального образования с реестровым номером 13:00-3.9 **картометрическим методом** обусловлено следующим:

В государственном фонде данных, полученных в результате проведения землеустройства отсутствует картографический материал на территорию Дубенского и Большеберезниковского муниципальных районов Республики Мордовия, позволяющий определить местоположение границ (частей границ) вышеуказанных муниципальных образований.

Также согласно письму ФГБУ «Центр геодезии, картографии и ИПД» от 09.12.2021г. № 172/19679, ортофотопланы масштаба 1:10000 и крупнее на межселенную территорию Республики Мордовия, 1:2000 и крупнее на территорию населенных пунктов Республики Мордовия в федеральном фонде пространственных данных отсутствуют.

Кроме того, в настоящее время филиал ФГБУ «ФКП Росреестра» по Республике Мордовия (далее – Филиал) не располагает технической возможностью определить координаты характерных точек границы земельного участка иными методами (геодезический метод, метод спутниковых геодезических измерений (определений)), установленными «Требованиями к точности и методам определения координат...» (утв. приказом Федеральной службы государственной регистрации, кадастра и картографии от 01.06.2021 г. № П/0241). При этом, согласно письму Управления Росреестра по Республике Мордовия (далее – Управление) от 02.12.2021 г. № 06-21/9132, геодезическое оборудование, имеющееся в распоряжении Управления, используется в рамках осуществления федерального государственного земельного контроля (надзора) и федерального государственного контроля (надзора) в области геодезии и картографии. В связи с этим, использование Филиалом данного геодезического оборудования в рамках безвозмездного срочного пользования, не представляется возможным.

В соответствии со статьей 32 Закона о регистрации в случае изменения границы муниципального образования органы государственной власти или органы местного самоуправления обязаны направлять в орган регистрации прав документы (содержащиеся в них сведения) для внесения сведений в ЕГРН.

Также обращаем Ваше внимание на то, что органы государственной власти и органы местного самоуправления направляют в орган регистрации прав документы (содержащиеся в них сведения) для внесения сведений в ЕГРН в электронной форме, в том числе с использованием единой системы межведомственного электронного взаимодействия и подключаемых к ней региональных систем межведомственного электронного взаимодействия.

(должность государственного регистратора прав)	Конунова Мария Владимировна (Ф.И.О. государственного регистратора прав)
(должность лица, выявившего реестровую ошибку)	Конунова Мария Владимировна (Ф.И.О. лица, выявившего реестровую ошибку) 8(8342)23-24-19

Управление Росреестра по Республике Мордовия

04-05/1485  
от 15.03.2021

Кому: Муниципальное образование  
Красинское сельское поселение  
Дубенского муниципального района РМ  
Адрес: 431787, Республика Мордовия,  
Дубенский район, с. Красиное,  
ул. Молодежная, д.2

**РЕШЕНИЕ О НЕОБХОДИМОСТИ УСТРАНЕНИЯ РЕЕСТРОВОЙ ОШИБКИ**  
указанной в части 6 статьи 61 218-ФЗ «О государственной регистрации недвижимости»

от 15 марта 2021г.

№ КУВД-001/2021-8564701

18 февраля 2021 г. выявлена реестровая ошибка в сведениях Единого государственного реестра недвижимости о местоположении границ муниципального образования.

Описание реестровой ошибки (включая обоснование квалификации соответствующих внесенных в ЕГРН сведений как ошибочных и указание, в чем состоит исправление такой ошибки): на заседании рабочей группы по исправлению реестровых ошибок в ЕГРН в отношении границ лесных участков, земельных участков и объектов реестра границ, созданной приказом Управления Росреестра по Республике Мордовия (далее-Управление) и филиала ФГБУ «ФКП Росреестра по Республике Мордовия» (далее-Филиал) от 23.09.2019 № П/103, П/180, была выявлена реестровая ошибка в сведениях Единого государственного реестра недвижимости (далее-ЕГРН) о местоположении границ муниципального образования. В ходе рассмотрения имеющихся в Управлении и Филиале материалов было установлено, что местоположение существующих границ муниципального образования Красинского сельского поселения Дубенского муниципального района Республики Мордовия с реестровым номером 13:06-3.4, согласно картографическому материалу, на местности не соответствует сведениям о координатах характерных точек границ данного муниципального образования, содержащимся в ЕГРН. Данное несоответствие обусловлено тем, что при внесении в ЕГРН сведений о местоположении границ вышеуказанного муниципального образования была допущена реестровая ошибка. Необходимость исправления вышеуказанной реестровой ошибки обусловлена приведением в соответствие сведений о координатах характерных точек границ муниципального образования Красинского сельского поселения Дубенского муниципального района Республики Мордовия с реестровым номером 13:06-3.4, содержащихся в ЕГРН, фактическому местоположению границы на местности.

Реестровый номер границы: 13:06-3.4.

Реквизиты документов, указанных в части 10 статьи 22 № 218-ФЗ «О государственной регистрации недвижимости», содержащих сведения о местоположении границ муниципального образования (при их наличии), с использованием которых органом регистрации прав может быть устранена реестровая ошибка: -

Сведения о картографической основе ЕГРН, с использованием которой органом регистрации прав может быть устранена реестровая ошибка в сведениях ЕГРН о местоположении границ муниципального образования (дата создания, масштаб картографической основы ЕГРН, система координат): -



### Заключение:

Основания для устранения выявленной реестровой ошибки в сведениях ЕГРН о местоположении границ муниципального образования Красинского сельского поселения Дубенского муниципального района Республики Мордовия с реестровым номером 13:06-3.4, в соответствии с ч.7 ст. 61 Федерального закона от 13.07.2015 г. № 218-ФЗ «О государственной регистрации недвижимости» (далее – Закон о регистрации) у органа регистрации прав отсутствуют.

Определить значение координат характерных точек границ муниципального образования Красинского сельского поселения Дубенского муниципального района Республики Мордовия с реестровым номером 13:06-3.4, в местоположении границ которого допущена реестровая ошибка, не представляется возможным.

Отсутствие возможности определить координаты характерных точек границ муниципального образования с реестровым номером 13:06-3.4 **картометрическим** методом обусловлено следующим:

картографический материал, содержащийся в государственном фонде данных, полученных в результате проведения землеустройства (Цифровая кадастровая карта Дубенского района от 2002г. М 1:10000), не позволяет достоверно определить фактическое местоположение на местности границ (частей границ) муниципального образования Красинского сельского поселения Дубенского муниципального района Республики Мордовия с реестровым номером 13:06-3.4.

Кроме того, в настоящее время Филиал не располагает технической возможностью определить координаты характерных точек границ земельного участка иными методами (геодезический метод, метод спутниковых геодезических измерений (определений)), установленными Приказом Минэкономразвития России от 16.12.2015 г. №943.

В соответствии со статьей 32 Закона о регистрации в случае изменения границы муниципального образования органы государственной власти или органы местного самоуправления обязаны направлять в орган регистрации прав документы (содержащиеся в них сведения) для внесения сведений в ЕГРН.

Также обращаем Ваше внимание на то, что органы государственной власти и органы местного самоуправления направляют в орган регистрации прав документы (содержащиеся в них сведения) для внесения сведений в ЕГРН в электронной форме, в том числе с использованием единой системы межведомственного электронного взаимодействия и подключаемых к ней региональных систем межведомственного электронного взаимодействия.

(должность государственного регистратора [подпись])	Свищсва Наталья Александровна (Ф.И.О. государственного регистратора прав)
(должность лица, выявившего реестровую ошибку)	Свищсва Наталья Александровна (Ф.И.О. лица, выявившего реестровую ошибку)

Кому: Муниципальное образование  
Марьяновское сельское поселение  
Большеберезниковского  
муниципального района Республики Мордовия  
Адрес: Республика Мордовия, Большеберезниковский  
район, с. Марьяновка, ул. Гагарина, д.1А

**РЕШЕНИЕ О НЕОБХОДИМОСТИ УСТРАНЕНИЯ РЕЕСТРОВОЙ ОШИБКИ**  
указанной в части 6 статьи 61 218-ФЗ «О государственной регистрации недвижимости»

№ КУВД-001/2022-13909798

05 апреля 2022г.

01 апреля 2022 г. выявлена реестровая ошибка в сведениях Единого государственного реестра недвижимости о местоположении границ муниципального образования.

Описание реестровой ошибки (включая обоснование квалификации соответствующих внесенных в ЕГРН сведений как ошибочных и указание, в чем состоит исправление такой ошибки): на заседании рабочей группы по исправлению реестровых ошибок в ЕГРН в отношении границ лесных участков, земельных участков и объектов реестра границ, созданной при Управлении Росреестра по Республике Мордовия, была выявлена реестровая ошибка в сведениях Единого государственного реестра недвижимости (далее-ЕГРН) о местоположении границ муниципального образования. В ходе рассмотрения имеющихся в органе регистрации прав реестровых дел и картографического материала Рабочей группой выявлено несоответствие существующих границ муниципального образования Марьяновское сельское поселение Большеберезниковского муниципального района Республики Мордовия с реестровым номером 13:04-3.1 на местности, сведениям о координатах характерных точек границ данного муниципального образования, содержащимся в ЕГРН.

Необходимость исправления вышеуказанной реестровой ошибки обусловлена приведением в соответствие сведений о координатах характерных точек границ муниципального образования Марьяновское сельское поселение Большеберезниковского муниципального района Республики Мордовия с реестровым номером 13:04-3.1, содержащихся в ЕГРН, фактическому местоположению границы на местности.

Реестровый номер границы: 13:04-3.1.

Реквизиты документов, указанных в части 10 статьи 22 № 218-ФЗ «О государственной регистрации недвижимости», содержащих сведения о местоположении границ муниципального образования (при их наличии), с использованием которых органом регистрации прав может быть устранена реестровая ошибка: -

Сведения о картографической основе ЕГРН, с использованием которой органом регистрации прав может быть устранена реестровая ошибка в сведениях ЕГРН о местоположении границ муниципального образования (дата создания, масштаб картографической основы ЕГРН, система координат): -

Содержащиеся в кадастре недвижимости сведения о лице, подготовившем документ, на основании которого в сведения кадастра недвижимости была внесена данная реестровая ошибка (кадастровом инженером, лице, считающемся кадастровым инженером, землеустроительной организации):

**Заключение**

Основания для устранения выявленной реестровой ошибки в сведениях ЕГРН о местоположении границ муниципального образования Марьяновское сельское поселение Большеберезниковского муниципального района Республики Мордовия с реестровым номером 13:04-3.1, в соответствии с ч.7 ст. 61 Федерального закона от 13.07.2015 г. № 218-ФЗ «О государственной регистрации недвижимости» у органа регистрации прав отсутствуют.



Определить значение координат характерных точек границ муниципального образования Марьяновское сельское поселение Большеберезниковского муниципального района Республики Мордовия с реестровым номером 13:04-3.1, в местоположении границ которого допущена реестровая ошибка, не представляется возможным.

Отсутствие возможности определить координаты характерных точек границ муниципального образования с реестровым номером 13:04-3.1 **картометрическим методом** обусловлено следующим:


В государственном фонде данных, полученных в результате проведения землеустройства отсутствует картографический материал на территорию Дубёнского и Большеберезниковского муниципальных районов Республики Мордовия, позволяющий определить местоположение границ (частей границ) вышеуказанных муниципальных образований.

Также согласно письму ФГБУ «Центр геодезии, картографии и ИПД» от 09.12.2021г. № 172/19679, ортофотопланы масштаба 1:10000 и крупнее на межселенную территорию Республики Мордовия, 1:2000 и крупнее на территорию населенных пунктов Республики Мордовия в федеральном фонде пространственных данных отсутствуют.

Кроме того, в настоящее время филиал ФГБУ «ФКП Росреестра» по Республике Мордовия (далее – Филиал) не располагает технической возможностью определить координаты характерных точек границы земельного участка иными методами (геодезический метод, метод спутниковых геодезических измерений (определений)), установленными «Требованиями к точности и методам определения координат...» (утв. приказом Федеральной службы государственной регистрации, кадастра и картографии от 01.06.2021 г. № П/0241). При этом, согласно письму Управления Росреестра по Республике Мордовия (далее – Управление) от 02.12.2021 г. № 06-21/9132, геодезическое оборудование, имеющееся в распоряжении Управления, используется в рамках осуществления федерального государственного земельного контроля (надзора) и федерального государственного контроля (надзора) в области геодезии и картографии. В связи с этим, использование Филиалом данного геодезического оборудования в рамках безвозмездного срочного пользования, не представляется возможным.

В соответствии со статьей 32 Закона о регистрации в случае изменения границы муниципального образования органы государственной власти или органы местного самоуправления обязаны направлять в орган регистрации прав документы (содержащиеся в них сведения) для внесения сведений в ЕГРН.

Также обращаем Ваше внимание на то, что органы государственной власти и органы местного самоуправления направляют в орган регистрации прав документы (содержащиеся в них сведения) для внесения сведений в ЕГРН в электронной форме, в том числе с использованием единой системы межведомственного электронного взаимодействия и подключаемых к ней региональных систем межведомственного электронного взаимодействия.

 (должность государственного регистратора прав)	Конунова Мария Владимировна (Ф.И.О. государственного регистратора прав)
(должность лица, выявившего реестровую ошибку)	Конунова Мария Владимировна (Ф.И.О. лица, выявившего реестровую ошибку) 8(8342)23-24-19

04-05/22.99  
05.04.2022  
Управление Росреестра по Республике Мордовия

Кому: Муниципальное образование  
Моргинское сельское поселение Дубенского  
муниципального района Республики Мордовия  
Адрес: Республика Мордовия, Дубенский район  
с. Морга, ул. Московская, д.30  
morga-s-sei@mail.ru

**РЕШЕНИЕ О НЕОБХОДИМОСТИ УСТРАНЕНИЯ РЕЕСТРОВОЙ ОШИБКИ**  
указанной в части 6 статьи 61 218-ФЗ «О государственной регистрации недвижимости»

№ КУВД-001/2022-13907537

05 апреля 2022г.

01 апреля 2022 г. выявлена реестровая ошибка в сведениях Единого государственного реестра недвижимости о местоположении границ муниципального образования.

Описание реестровой ошибки (включая обоснование квалификации соответствующих внесенных в ЕГРН сведений как ошибочных и указание, в чем состоит исправление такой ошибки): на заседании рабочей группы по исправлению реестровых ошибок в ЕГРН в отношении границ лесных участков, земельных участков и объектов реестра границ, созданной при Управлении Росреестра по Республике Мордовия, была выявлена реестровая ошибка в сведениях Единого государственного реестра недвижимости (далее-ЕГРН) о местоположении границ муниципального образования. В ходе рассмотрения имеющихся в органе регистрации прав реестровых дел и картографического материала Рабочей группой выявлено несоответствие существующих границ муниципального образования Моргинское сельское поселение Дубенского муниципального района Республики Мордовия с реестровым номером 13:06-3.1 на местности, сведениям о координатах характерных точек границ данного муниципального образования, содержащимся в ЕГРН.

Необходимость исправления вышеуказанной реестровой ошибки обусловлена приведением в соответствие сведений о координатах характерных точек границ муниципального образования Моргинское сельское поселение Дубенского муниципального района Республики Мордовия с реестровым номером 13:06-3.1, содержащихся в ЕГРН, фактическому местоположению границы на местности.

Реестровый номер границы: 13:06-3.1.

Реквизиты документов, указанных в части 10 статьи 22 № 218-ФЗ «О государственной регистрации недвижимости», содержащих сведения о местоположении границ муниципального образования (при их наличии), с использованием которых органом регистрации прав может быть устранена реестровая ошибка: -

Сведения о картографической основе ЕГРН, с использованием которой органом регистрации прав может быть устранена реестровая ошибка в сведениях ЕГРН о местоположении границ муниципального образования (дата создания, масштаб картографической основы ЕГРН, система координат): -

Содержащиеся в кадастре недвижимости сведения о лице, подготовившем документ, на основании которого в сведения кадастра недвижимости была внесена данная реестровая ошибка (кадастровом инженере, лице, считающемся кадастровым инженером, землеустроительной организации):

**Заключение**

Основания для устранения выявленной реестровой ошибки в сведениях ЕГРН о местоположении границ муниципального образования Моргинское сельское поселение Дубенского муниципального района Республики Мордовия с реестровым номером 13:06-3.1, в соответствии с ч.7 ст. 61 Федерального закона от 13.07.2015 г. № 218-ФЗ «О государственной регистрации недвижимости» у органа регистрации прав отсутствуют.



Определить значение координат характерных точек границ муниципального образования Моргинское сельское поселение Дубенского муниципального района Республики Мордовия с реестровым номером 13:06-3.1, в местоположении границ которого допущена реестровая ошибка, не представляется возможным.

Отсутствие возможности определить координаты характерных точек границ муниципального образования с реестровым номером 13:06-3.1 **картометрическим методом** обусловлено следующим:


В государственном фонде данных, полученных в результате проведения землеустройства отсутствует картографический материал на территорию Дубёнского и Большеберезниковского муниципальных районов Республики Мордовия, позволяющий определить местоположение границ (частей границ) вышеуказанных муниципальных образований.

Также согласно письму ФГБУ «Центр геодезии, картографии и ИПД» от 09.12.2021г. № 172/19679, ортофотопланы масштаба 1:10000 и крупнее на межселенную территорию Республики Мордовия, 1:2000 и крупнее на территорию населенных пунктов Республики Мордовия в федеральном фонде пространственных данных отсутствуют.

Кроме того, в настоящее время филиал ФГБУ «ФКП Росреестра» по Республике Мордовия (далее – Филиал) не располагает технической возможностью определить координаты характерных точек границы земельного участка иными методами (геодезический метод, метод спутниковых геодезических измерений (определений)), установленными «Требованиями к точности и методам определения координат...» (утв. приказом Федеральной службы государственной регистрации, кадастра и картографии от 01.06.2021 г. № П/0241). При этом, согласно письму Управления Росреестра по Республике Мордовия (далее – Управление) от 02.12.2021 г. № 06-21/9132, геодезическое оборудование, имеющееся в распоряжении Управления, используется в рамках осуществления федерального государственного земельного контроля (надзора) и федерального государственного контроля (надзора) в области геодезии и картографии. В связи с этим, использование Филиалом данного геодезического оборудования в рамках безвозмездного срочного пользования, не представляется возможным.

В соответствии со статьей 32 Закона о регистрации в случае изменения границы муниципального образования органы государственной власти или органы местного самоуправления обязаны направлять в орган регистрации прав документы (содержащиеся в них сведения) для внесения сведений в ЕГРН.

Также обращаем Ваше внимание на то, что органы государственной власти и органы местного самоуправления направляют в орган регистрации прав документы (содержащиеся в них сведения) для внесения сведений в ЕГРН в электронной форме, в том числе с использованием единой системы межведомственного электронного взаимодействия и подключаемых к ней региональных систем межведомственного электронного взаимодействия.

 (должность государственного регистратора прав)	Конунова Мария Владимировна (Ф.И.О. государственного регистратора прав)
(должность лица, выявившего реестровую ошибку)	Конунова Мария Владимировна (Ф.И.О. лица, выявившего реестровую ошибку) 8(8342)23-24-19



04-05/22.94  
05.04.2022

Управление Росреестра по Республике Мордовия

**Кому:** Муниципальное образование  
Паракинское сельское поселение  
Большеберезниковского  
муниципального района Республики Мордовия  
**Адрес:** Республика Мордовия, Большеберезниковский  
район, с. Паракино, ул. Московская, д.26

**РЕШЕНИЕ О НЕОБХОДИМОСТИ УСТРАНЕНИЯ РЕЕСТРОВОЙ ОШИБКИ**  
указанной в части 6 статьи 61 218-ФЗ «О государственной регистрации недвижимости»

05 апреля 2022г.

№ КУВД-001/2022-13908805

01 апреля 2022 г. выявлена реестровая ошибка в сведениях Единого государственного реестра недвижимости о местоположении границ муниципального образования.

Описание реестровой ошибки (включая обоснование квалификации соответствующих внесенных в ЕГРН сведений как ошибочных и указание, в чем состоит исправление такой ошибки): на заседании рабочей группы по исправлению реестровых ошибок в ЕГРН в отношении границ лесных участков, земельных участков и объектов реестра границ, созданной при управлении Росреестра по Республике Мордовия, была выявлена реестровая ошибка в сведениях Единого государственного реестра недвижимости (далее-ЕГРН) о местоположении границ муниципального образования. В ходе рассмотрения имеющихся в органе регистрации прав реестровых дел и картографического материала Рабочей группой выявлено несоответствие существующих границ муниципального образования Паракинское сельское поселение Большеберезниковского муниципального района Республики Мордовия с реестровым номером 13:00-3.276 на местности, сведениям о координатах характерных точек границ данного муниципального образования, содержащимся в ЕГРН.

Необходимость исправления вышеуказанной реестровой ошибки обусловлена приведением в соответствие сведений о координатах характерных точек границ муниципального образования Паракинское сельское поселение Большеберезниковского муниципального района Республики Мордовия с реестровым номером 13:00-3.276, содержащихся в ЕГРН, фактическому местоположению границы на местности.

Реестровый номер границы: 13:00-3.276.

Реквизиты документов, указанных в части 10 статьи 22 № 218-ФЗ «О государственной регистрации недвижимости», содержащих сведения о местоположении границ муниципального образования (при их наличии), с использованием которых органом регистрации прав может быть устранена реестровая ошибка: -

Сведения о картографической основе ЕГРН, с использованием которой органом регистрации прав может быть устранена реестровая ошибка в сведениях ЕГРН о местоположении границ муниципального образования (дата создания, масштаб картографической основы ЕГРН, система координат): -

Содержащиеся в кадастре недвижимости сведения о лице, подготовившем документ, на основании которого в сведения кадастра недвижимости была внесена данная реестровая ошибка (кадастровом инженером, лице, считающемся кадастровым инженером, землеустроительной организации):

**Заключение**

Основания для устранения выявленной реестровой ошибки в сведениях ЕГРН о местоположении границ муниципального образования Паракинское сельское поселение Большеберезниковского муниципального района Республики Мордовия с реестровым номером 13:00-3.276, в соответствии с ч.7 ст. 61 Федерального закона от 13.07.2015 г. № 218-ФЗ «О государственной регистрации недвижимости» у органа регистрации прав отсутствуют.



Определить значение координат характерных точек границ муниципального образования Паракинское сельское поселение Большеберезниковского муниципального района Республики Мордовия с реестровым номером 13:00-3.276, в местоположении границ которого допущена реестровая ошибка, не представляется возможным.

Отсутствие возможности определить координаты характерных точек границ муниципального образования с реестровым номером 13:00-3.276 картометрическим методом обусловлено следующим:


В государственном фонде данных, полученных в результате проведения землеустройства отсутствует картографический материал на территорию Дубёнского и Большеберезниковского муниципальных районов Республики Мордовия, позволяющий определить местоположение границ (частей границ) вышеуказанных муниципальных образований.

Также согласно письму ФГБУ «Центр геодезии, картографии и ИПД» от 09.12.2021г. № 172/19679, ортофотопланы масштаба 1:10000 и крупнее на межселенную территорию Республики Мордовия, 1:2000 и крупнее на территорию населенных пунктов Республики Мордовия в федеральном фонде пространственных данных отсутствуют.

Кроме того, в настоящее время филиал ФГБУ «ФКП Росреестра» по Республике Мордовия (далее – Филиал) не располагает технической возможностью определить координаты характерных точек границы земельного участка иными методами (геодезический метод, метод спутниковых геодезических измерений (определений)), установленными «Требованиями к точности и методам определения координат...» (утв. приказом Федеральной службы государственной регистрации, кадастра и картографии от 01.06.2021 г. № П/0241). При этом, согласно письму Управления Росреестра по Республике Мордовия (далее – Управление) от 02.12.2021 г. № 06-21/9132, геодезическое оборудование, имеющееся в распоряжении Управления, используется в рамках осуществления федерального государственного земельного контроля (надзора) и федерального государственного контроля (надзора) в области геодезии и картографии. В связи с этим, использование Филиалом данного геодезического оборудования в рамках безвозмездного срочного пользования, не представляется возможным.

В соответствии со статьей 32 Закона о регистрации в случае изменения границы муниципального образования органы государственной власти или органы местного самоуправления обязаны направлять в орган регистрации прав документы (содержащиеся в них сведения) для внесения сведений в ЕГРН.

Также обращаем Ваше внимание на то, что органы государственной власти и органы местного самоуправления направляют в орган регистрации прав документы (содержащиеся в них сведения) для внесения сведений в ЕГРН в электронной форме, в том числе с использованием единой системы межведомственного электронного взаимодействия и подключаемых к ней региональных систем межведомственного электронного взаимодействия.

 (должность государственного регистратора прав)	Конунова Мария Владимировна (Ф.И.О. государственного регистратора прав)
(должность лица, выявившего реестровую ошибку)	Конунова Мария Владимировна (Ф.И.О. лица, выявившего реестровую ошибку) 8(8342)23-24-19

04-05/2022  
от 05.04.2022

Управление Росреестра по Республике Мордовия

Кому: Муниципальное образование  
Пермисское сельское поселение Большеберезниковского  
муниципального района Республики Мордовия  
Адрес: Республика Мордовия, Большеберезниковский  
район, с. Пермиси, ул. Верхняя, д.1

РЕШЕНИЕ О НЕОБХОДИМОСТИ УСТРАНЕНИЯ РЕЕСТРОВОЙ ОШИБКИ  
указанной в части 6 статьи 61 218-ФЗ «О государственной регистрации недвижимости»

05 апреля 2022г.

№ КУВД-001/2022-13910151

01 апреля 2022 г. выявлена реестровая ошибка в сведениях Единого государственного реестра недвижимости о местоположении границ муниципального образования.

Описание реестровой ошибки (включая обоснование квалификации соответствующих внесенных в ЕГРН сведений как ошибочных и указание, в чем состоит исправление такой ошибки): на заседании рабочей группы по исправлению реестровых ошибок в ЕГРН в отношении границ лесных участков, земельных участков и объектов реестра границ, созданной при управлении Росреестра по Республике Мордовия, была выявлена реестровая ошибка в сведениях Единого государственного реестра недвижимости (далее-ЕГРН) о местоположении границ муниципального образования. В ходе рассмотрения имеющихся в органе регистрации прав реестровых дел и картографического материала Рабочей группой выявлено несоответствие существующих границ муниципального образования Пермисское сельское поселение Большеберезниковского муниципального района Республики Мордовия с реестровым номером 13:00-3.143 на местности, сведениям о координатах характерных точек границ данного муниципального образования, содержащимся в ЕГРН.

Необходимость исправления вышеуказанной реестровой ошибки обусловлена приведением в соответствие сведений о координатах характерных точек границ муниципального образования Пермисское сельское поселение Большеберезниковского муниципального района Республики Мордовия с реестровым номером 13:00-3.143, содержащихся в ЕГРН, фактическому местоположению границы на местности.

Реестровый номер границы: 13:00-3.143.

Реквизиты документов, указанных в части 10 статьи 22 № 218-ФЗ «О государственной регистрации недвижимости», содержащих сведения о местоположении границ муниципального образования (при их наличии), с использованием которых органом регистрации прав может быть устранена реестровая ошибка: -

Сведения о картографической основе ЕГРН, с использованием которой органом регистрации прав может быть устранена реестровая ошибка в сведениях ЕГРН о местоположении границ муниципального образования (дата создания, масштаб картографической основы ЕГРН, система координат): -

Содержащиеся в кадастре недвижимости сведения о лице, подготовившем документ, на основании которого в сведения кадастра недвижимости была внесена данная реестровая ошибка (кадастровом инженером, лице, считающемся кадастровым инженером, землеустроительной организации):

**Заключение**

Основания для устранения выявленной реестровой ошибки в сведениях ЕГРН о местоположении границ муниципального образования Пермисское сельское поселение Большеберезниковского муниципального района Республики Мордовия с реестровым номером 13:00-3.143, в соответствии с ч.7 ст. 61 Федерального закона от 13.07.2015 г. № 218-ФЗ «О государственной регистрации недвижимости» у органа регистрации прав отсутствуют.

Определить значение координат характерных точек границ муниципального образования Пермисское сельское поселение Большеберезниковского муниципального района



Республики Мордовия с реестровым номером 13:00-3.143, в местоположении границ которого допущена реестровая ошибка, не представляется возможным.

Отсутствие возможности определить координаты характерных точек границ муниципального образования с реестровым номером 13:00-3.143 **картометрическим методом** обусловлено следующим:


В государственном фонде данных, полученных в результате проведения землеустройства отсутствует картографический материал на территорию Дубёнского и Большеберезниковского муниципальных районов Республики Мордовия, позволяющий определить местоположение границ (частей границ) вышеуказанных муниципальных образований.

Также согласно письму ФГБУ «Центр геодезии, картографии и ИПД» от 09.12.2021г. № 172/19679, ортофотопланы масштаба 1:10000 и крупнее на межселенную территорию Республики Мордовия, 1:2000 и крупнее на территорию населенных пунктов Республики Мордовия в федеральном фонде пространственных данных отсутствуют.

Кроме того, в настоящее время филиал ФГБУ «ФКП Росреестра» по Республике Мордовия (далее – Филиал) не располагает технической возможностью определить координаты характерных точек границы земельного участка иными методами (геодезический метод, метод спутниковых геодезических измерений (определений)), установленными «Требованиями к точности и методам определения координат...» (утв. приказом Федеральной службы государственной регистрации, кадастра и картографии от 01.06.2021 г. № П/0241). При этом, согласно письму Управления Росреестра по Республике Мордовия (далее – Управление) от 02.12.2021 г. № 06-21/9132, геодезическое оборудование, имеющееся в распоряжении Управления, используется в рамках осуществления федерального государственного земельного контроля (надзора) и федерального государственного контроля (надзора) в области геодезии и картографии. В связи с этим, использование Филиалом данного геодезического оборудования в рамках безвозмездного срочного пользования, не представляется возможным.

В соответствии со статьей 32 Закона о регистрации в случае изменения границы муниципального образования органы государственной власти или органы местного самоуправления обязаны направлять в орган регистрации прав документы (содержащиеся в них сведения) для внесения сведений в ЕГРН.

Также обращаем Ваше внимание на то, что органы государственной власти и органы местного самоуправления направляют в орган регистрации прав документы (содержащиеся в них сведения) для внесения сведений в ЕГРН в электронной форме, в том числе с использованием единой системы межведомственного электронного взаимодействия и подключаемых к ней региональных систем межведомственного электронного взаимодействия.

 (должность государственного регистратора прав)	Конунова Мария Владимировна (Ф.И.О. государственного регистратора прав)
(должность лица, выявившего реестровую ошибку)	Конунова Мария Владимировна (Ф.И.О. лица, выявившего реестровую ошибку) 8(8342)23-24-19



04-05/2296

05.04.2022

Управление Росреестра по Республике Мордовия

Кому: Муниципальное образование  
Пуркаевское сельское поселение Дубенского  
муниципального района Республики Мордовия  
Адрес: Республика Мордовия, Дубенский район  
с. Пуркаево, ул. Жадейкина, д.1  
dubenki.e-mordovia.ru

**РЕШЕНИЕ О НЕОБХОДИМОСТИ УСТРАНЕНИЯ РЕЕСТРОВОЙ ОШИБКИ**  
указанной в части 6 статьи 61 218-ФЗ «О государственной регистрации недвижимости»

05 апреля 2022г.

№ КУВД-001/2022-13908532

01 апреля 2022 г. выявлена реестровая ошибка в сведениях Единого государственного реестра недвижимости о местоположении границ муниципального образования.

Описание реестровой ошибки (включая обоснование квалификации соответствующих внесенных в ЕГРН сведений как ошибочных и указание, в чем состоит исправление такой ошибки): на заседании рабочей группы по исправлению реестровых ошибок в ЕГРН в отношении границ лесных участков, земельных участков и объектов реестра границ, созданной при Управлении Росреестра по Республике Мордовия, была выявлена реестровая ошибка в сведениях Единого государственного реестра недвижимости (далее-ЕГРН) о местоположении границ муниципального образования. В ходе рассмотрения имеющихся в органе регистрации прав реестровых дел и картографического материала Рабочей группой выявлено несоответствие существующих границ муниципального образования Пуркаевское сельское поселение Дубенского муниципального района Республики Мордовия с реестровым номером 13:06-3.2 на местности, сведениям о координатах характерных точек границ данного муниципального образования, содержащимся в ЕГРН.

Необходимость исправления вышеуказанной реестровой ошибки обусловлена приведением в соответствие сведений о координатах характерных точек границ муниципального образования Пуркаевское сельское поселение Дубенского муниципального района Республики Мордовия с реестровым номером 13:06-3.2, содержащихся в ЕГРН, фактическому местоположению границы на местности.

Реестровый номер границы: 13:06-3.2.

Реквизиты документов, указанных в части 10 статьи 22 № 218-ФЗ «О государственной регистрации недвижимости», содержащих сведения о местоположении границ муниципального образования (при их наличии), с использованием которых органом регистрации прав может быть устранена реестровая ошибка: -

Сведения о картографической основе ЕГРН, с использованием которой органом регистрации прав может быть устранена реестровая ошибка в сведениях ЕГРН о местоположении границ муниципального образования (дата создания, масштаб картографической основы ЕГРН, система координат): -

Содержащиеся в кадастре недвижимости сведения о лице, подготовившем документ, на основании которого в сведения кадастра недвижимости была внесена данная реестровая ошибка (кадастровом инженером, лице, считающемся кадастровым инженером, землеустроительной организации):

**Заключение**

Основания для устранения выявленной реестровой ошибки в сведениях ЕГРН о местоположении границ муниципального образования Пуркаевское сельское поселение Дубенского муниципального района Республики Мордовия с реестровым номером 13:06-3.2, в соответствии с ч.7 ст. 61 Федерального закона от 13.07.2015 г. № 218-ФЗ «О государственной регистрации недвижимости» у органа регистрации прав отсутствуют.



Определить значение координат характерных точек границ муниципального образования Пуркаевское сельское поселение Дубенского муниципального района Республики Мордовия с реестровым номером 13:06-3.2, в местоположении границ которого допущена реестровая ошибка, не представляется возможным.

Отсутствие возможности определить координаты характерных точек границ муниципального образования с реестровым номером 13:06-3.2 **картометрическим методом** обусловлено следующим:

В государственном фонде данных, полученных в результате проведения землеустройства отсутствует картографический материал на территорию Дубенского и Большеберезниковского муниципальных районов Республики Мордовия, позволяющий определить местоположение границ (частей границ) вышеуказанных муниципальных образований.

Также согласно письму ФГБУ «Центр геодезии, картографии и ИПД» от 09.12.2021г. № 172/19679, ортофотопланы масштаба 1:10000 и крупнее на межселенную территорию Республики Мордовия, 1:2000 и крупнее на территорию населенных пунктов Республики Мордовия в федеральном фонде пространственных данных отсутствуют.

Кроме того, в настоящее время филиал ФГБУ «ФКП Росреестра» по Республике Мордовия (далее – Филиал) не располагает технической возможностью определить координаты характерных точек границы земельного участка иными методами (геодезический метод, метод спутниковых геодезических измерений (определений)), установленными «Требованиями к точности и методам определения координат...» (утв. приказом Федеральной службы государственной регистрации, кадастра и картографии от 01.06.2021 г. № П/0241). При этом, согласно письму Управления Росреестра по Республике Мордовия (далее – Управление) от 02.12.2021 г. № 06-21/9132, геодезическое оборудование, имеющееся в распоряжении Управления, используется в рамках осуществления федерального государственного земельного контроля (надзора) и федерального государственного контроля (надзора) в области геодезии и картографии. В связи с этим, использование Филиалом данного геодезического оборудования в рамках безвозмездного срочного пользования, не представляется возможным.

В соответствии со статьей 32 Закона о регистрации в случае изменения границы муниципального образования органы государственной власти или органы местного самоуправления обязаны направлять в орган регистрации прав документы (содержащиеся в них сведения) для внесения сведений в ЕГРН.

Также обращаем Ваше внимание на то, что органы государственной власти и органы местного самоуправления направляют в орган регистрации прав документы (содержащиеся в них сведения) для внесения сведений в ЕГРН в электронной форме, в том числе с использованием единой системы межведомственного электронного взаимодействия и подключаемых к ней региональных систем межведомственного электронного взаимодействия.

(должность государственного регистратора)	Конунова Мария Владимировна (Ф.И.О. государственного регистратора прав)
(должность лица, выявившего реестровую ошибку)	Конунова Мария Владимировна (Ф.И.О. лица, выявившего реестровую ошибку) 8(8342)23-24-19



04-05/2293  
05.04.2022

Кому: Муниципальное образование  
Симкинское сельское поселение Большеберезниковского  
муниципального района Республики Мордовия  
Адрес: Республика Мордовия, Большеберезниковский  
район, с. Симкино, ул. Ленина, д.13  
simkino.sovet@mail.ru

**РЕШЕНИЕ О НЕОБХОДИМОСТИ УСТРАНЕНИЯ РЕЕСТРОВОЙ ОШИБКИ**  
указанной в части 6 статьи 61 218-ФЗ «О государственной регистрации недвижимости»

05 апреля 2022г.

№ КУВД-001/2022-13909112

01 апреля 2022 г. выявлена реестровая ошибка в сведениях Единого государственного реестра недвижимости о местоположении границ муниципального образования.

Описание реестровой ошибки (включая обоснование квалификации соответствующих внесенных в ЕГРН сведений как ошибочных и указание, в чем состоит исправление такой ошибки): на заседании рабочей группы по исправлению реестровых ошибок в ЕГРН в отношении границ лесных участков, земельных участков и объектов реестра границ, созданной при Управлении Росреестра по Республике Мордовия, была выявлена реестровая ошибка в сведениях Единого государственного реестра недвижимости (далее-ЕГРН) о местоположении границ муниципального образования. В ходе рассмотрения имеющихся в органе регистрации прав реестровых дел и картографического материала Рабочей группой выявлено несоответствие существующих границ муниципального образования Симкинское сельское поселение Большеберезниковского муниципального района Республики Мордовия с реестровым номером 13:04-3.4 на местности, сведениям о координатах характерных точек границ данного муниципального образования, содержащимся в ЕГРН.

Необходимость исправления вышеуказанной реестровой ошибки обусловлена приведением в соответствие сведений о координатах характерных точек границ муниципального образования Симкинское сельское поселение Большеберезниковского муниципального района Республики Мордовия с реестровым номером 13:04-3.4, содержащихся в ЕГРН, фактическому местоположению границы на местности.

Реестровый номер границы: 13:04-3.4.

Реквизиты документов, указанных в части 10 статьи 22 № 218-ФЗ «О государственной регистрации недвижимости», содержащих сведения о местоположении границ муниципального образования (при их наличии), с использованием которых органом регистрации прав может быть устранена реестровая ошибка: -

Сведения о картографической основе ЕГРН, с использованием которой органом регистрации прав может быть устранена реестровая ошибка в сведениях ЕГРН о местоположении границ муниципального образования (дата создания, масштаб картографической основы ЕГРН, система координат): -

Содержащиеся в кадастре недвижимости сведения о лице, подготовившем документ, на основании которого в сведения кадастра недвижимости была внесена данная реестровая ошибка (кадастровом инженере, лице, считающемся кадастровым инженером, землеустроительной организации):

**Заключение**

Основания для устранения выявленной реестровой ошибки в сведениях ЕГРН о местоположении границ муниципального образования Симкинское сельское поселение Большеберезниковского муниципального района Республики Мордовия с реестровым номером 13:04-3.4, в соответствии с ч.7 ст. 61 Федерального закона от 13.07.2015 г. № 218-ФЗ «О государственной регистрации недвижимости» у органа регистрации прав отсутствуют.



Определить значение координат характерных точек границ муниципального образования Симкинское сельское поселение Большеберезниковского муниципального района Республики Мордовия с реестровым номером 13:04-3.4, в местоположении границ которого допущена реестровая ошибка, не представляется возможным.

Отсутствие возможности определить координаты характерных точек границ муниципального образования с реестровым номером 13:04-3.4 **картометрическим методом** обусловлено следующим:

В государственном фонде данных, полученных в результате проведения землеустройства отсутствует картографический материал на территорию Дубёнского и Большеберезниковского муниципальных районов Республики Мордовия, позволяющий определить местоположение границ (частей границ) вышеуказанных муниципальных образований.

Также согласно письму ФГБУ «Центр геодезии, картографии и ИПД» от 09.12.2021г. № 172/19679, ортофотопланы масштаба 1:10000 и крупнее на межселенную территорию Республики Мордовия, 1:2000 и крупнее на территорию населенных пунктов Республики Мордовия в федеральном фонде пространственных данных отсутствуют.

Кроме того, в настоящее время филиал ФГБУ «ФКП Росреестра» по Республике Мордовия (далее – Филиал) не располагает технической возможностью определить координаты характерных точек границы земельного участка иными методами (геодезический метод, метод спутниковых геодезических измерений (определений)), установленными «Требованиями к точности и методам определения координат...» (утв. приказом Федеральной службы государственной регистрации, кадастра и картографии от 01.06.2021 г. № П/0241). При этом, согласно письму Управления Росреестра по Республике Мордовия (далее – Управление) от 02.12.2021 г. № 06-21/9132, геодезическое оборудование, имеющееся в распоряжении Управления, используется в рамках осуществления федерального государственного земельного контроля (надзора) и федерального государственного контроля (надзора) в области геодезии и картографии. В связи с этим, использование Филиалом данного геодезического оборудования в рамках безвозмездного срочного пользования, не представляется возможным.

В соответствии со статьей 32 Закона о регистрации в случае изменения границы муниципального образования органы государственной власти или органы местного самоуправления обязаны направлять в орган регистрации прав документы (содержащиеся в них сведения) для внесения сведений в ЕГРН.

Также обращаем Ваше внимание на то, что органы государственной власти и органы местного самоуправления направляют в орган регистрации прав документы (содержащиеся в них сведения) для внесения сведений в ЕГРН в электронной форме, в том числе с использованием единой системы межведомственного электронного взаимодействия и подключаемых к ней региональных систем межведомственного электронного взаимодействия.

(должность государственного регистратора прав)	Конунова Мария Владимировна (Ф.И.О. государственного регистратора прав)
(должность лица, выявившего реестровую ошибку)	Конунова Мария Владимировна (Ф.И.О. лица, выявившего реестровую ошибку) 8(8342)23-24-19



04-05/2297  
от 05.04.2022

Управление Росреестра по Республике Мордовия

Кому: Муниципальное образование  
Чеберчинское сельское поселение Дубенского  
муниципального района Республики Мордовия  
Адрес: Республика Мордовия, Дубенский район  
с. Чеберчино, ул. Большая, д.23Б  
chebersovet@rambler.ru

**РЕШЕНИЕ О НЕОБХОДИМОСТИ УСТРАНЕНИЯ РЕЕСТРОВОЙ ОШИБКИ**  
указанной в части 6 статьи 61 218-ФЗ «О государственной регистрации недвижимости»

05 апреля 2022г.

№ КУВД-001/2022-13908196

01 апреля 2022 г. выявлена реестровая ошибка в сведениях Единого государственного реестра недвижимости о местоположении границ муниципального образования.

Описание реестровой ошибки (включая обоснование квалификации соответствующих внесенных в ЕГРН сведений как ошибочных и указание, в чем состоит исправление такой ошибки): на заседании рабочей группы по исправлению реестровых ошибок в ЕГРН в отношении границ лесных участков, земельных участков и объектов реестра границ, созданной при Управлении Росреестра по Республике Мордовия, была выявлена реестровая ошибка в сведениях Единого государственного реестра недвижимости (далее-ЕГРН) о местоположении границ муниципального образования. В ходе рассмотрения имеющихся в органе регистрации прав реестровых дел и картографического материала Рабочей группой выявлено несоответствие существующих границ муниципального образования Чеберчинское сельское поселение Дубенского муниципального района Республики Мордовия с реестровым номером 13:06-3.3 на местности, сведениям о координатах характерных точек границ данного муниципального образования, содержащимся в ЕГРН.

Необходимость исправления вышеуказанной реестровой ошибки обусловлена приведением в соответствие сведений о координатах характерных точек границ муниципального образования Чеберчинское сельское поселение Дубенского муниципального района Республики Мордовия с реестровым номером 13:06-3.3, содержащихся в ЕГРН, фактическому местоположению границы на местности.

Реестровый номер границы: 13:06-3.3.

Реквизиты документов, указанных в части 10 статьи 22 № 218-ФЗ «О государственной регистрации недвижимости», содержащих сведения о местоположении границ муниципального образования (при их наличии), с использованием которых органом регистрации прав может быть устранена реестровая ошибка: -

Сведения о картографической основе ЕГРН, с использованием которой органом регистрации прав может быть устранена реестровая ошибка в сведениях ЕГРН о местоположении границ муниципального образования (дата создания, масштаб картографической основы ЕГРН, система координат): -

Содержащиеся в кадастре недвижимости сведения о лице, подготовившем документ, на основании которого в сведения кадастра недвижимости была внесена данная реестровая ошибка (кадастровом инженере, лице, считающемся кадастровым инженером, землеустроительной организации):

**Заключение**

Основания для устранения выявленной реестровой ошибки в сведениях ЕГРН о местоположении границ муниципального образования Чеберчинское сельское поселение Дубенского муниципального района Республики Мордовия с реестровым номером 13:06-3.3, в соответствии с ч.7 ст. 61 Федерального закона от 13.07.2015 г. № 218-ФЗ «О государственной регистрации недвижимости» у органа регистрации прав отсутствуют.



Определить значение координат характерных точек границ муниципального образования Чеберчинское сельское поселение Дубенского муниципального района Республики Мордовия с реестровым номером 13:06-3.3, в местоположении границ которого допущена реестровая ошибка, не представляется возможным.

Отсутствие возможности определить координаты характерных точек границ муниципального образования с реестровым номером 13:06-3.3 **картометрическим** методом обусловлено следующим:


В государственном фонде данных, полученных в результате проведения землеустройства отсутствует картографический материал на территорию Дубенского и Большеберезниковского муниципальных районов Республики Мордовия, позволяющий определить местоположение границ (частей границ) вышеуказанных муниципальных образований.

Также согласно письму ФГБУ «Центр геодезии, картографии и ИПД» от 09.12.2021г. № 172/19679, ортофотопланы масштаба 1:10000 и крупнее на межселенную территорию Республики Мордовия, 1:2000 и крупнее на территорию населенных пунктов Республики Мордовия в федеральном фонде пространственных данных отсутствуют.

Кроме того, в настоящее время филиал ФГБУ «ФКП Росреестра» по Республике Мордовия (далее – Филиал) не располагает технической возможностью определить координаты характерных точек границы земельного участка иными методами (геодезический метод, метод спутниковых геодезических измерений (определений)), установленными «Требованиями к точности и методам определения координат...» (утв. приказом Федеральной службы государственной регистрации, кадастра и картографии от 01.06.2021 г. № П/0241). При этом, согласно письму Управления Росреестра по Республике Мордовия (далее – Управление) от 02.12.2021 г. № 06-21/9132, геодезическое оборудование, имеющееся в распоряжении Управления, используется в рамках осуществления федерального государственного земельного контроля (надзора) и федерального государственного контроля (надзора) в области геодезии и картографии. В связи с этим, использование Филиалом данного геодезического оборудования в рамках безвозмездного срочного пользования, не представляется возможным.

В соответствии со статьей 32 Закона о регистрации в случае изменения границы муниципального образования органы государственной власти или органы местного самоуправления обязаны направлять в орган регистрации прав документы (содержащиеся в них сведения) для внесения сведений в ЕГРН.

Также обращаем Ваше внимание на то, что органы государственной власти и органы местного самоуправления направляют в орган регистрации прав документы (содержащиеся в них сведения) для внесения сведений в ЕГРН в электронной форме, в том числе с использованием единой системы межведомственного электронного взаимодействия и подключаемых к ней региональных систем межведомственного электронного взаимодействия.

 (должность государственного регистратора прав)	Конунова Мария Владимировна (Ф.И.О. государственного регистратора прав)
(должность лица, выявившего реестровую ошибку)	Конунова Мария Владимировна (Ф.И.О. лица, выявившего реестровую ошибку) 8(8342)23-24-19

РЕШЕНИЕ О НЕОБХОДИМОСТИ УСТРАНЕНИЯ РЕЕСТРОВОЙ ОШИБКИ  
указанной в части 6 статьи 61 218-ФЗ «О государственной регистрации недвижимости»

от 13 апреля 2022г.

№ КУВД-001/2022-15438919

10 марта 2022 г. выявлена реестровая ошибка в сведениях Единого государственного реестра недвижимости о местоположении границ муниципального образования.

Описание реестровой ошибки (включая обоснование квалификации соответствующих внесенных в ЕГРН сведений как ошибочных и указание, в чем состоит исправление такой ошибки): на заседании рабочей группы по исправлению реестровых ошибок в ЕГРН в отношении границ лесных участков, земельных участков и объектов реестра границ, созданной приказом Управления Росреестра по Республике Мордовия (далее-Управление) и филиала ФГБУ «ФКП Росреестра по Республике Мордовия» (далее-Филиал) от 23.09.2019 № П/103, П/180, была выявлена реестровая ошибка в сведениях Единого государственного реестра недвижимости (далее-ЕГРН) о местоположении границ муниципального образования. Сведения о местоположении границ муниципального образования Сабаевского сельского поселения Кочкуровского муниципального района Республики Мордовия внесены в Единый государственный реестр недвижимости (далее – ЕГРН) на основании Закона Республики Мордовия "Об установлении границ муниципальных образований Кочкуровского муниципального района Республики Мордовия, Кочкуровского муниципального района Республики Мордовия и наделении их статусом сельского поселения и муниципального района" от 28.12.2004 г. № 121-З. В ходе рассмотрения реестрового дела и картографического материала, было выявлено несоответствие существующих границ муниципального образования Сабаевского сельского поселения Кочкуровского муниципального района Республики Мордовия на местности, сведениям о координатах характерных точек границ данного муниципального образования, содержащимся в ЕГРН. Это несоответствие обусловлено тем, что при внесении в ЕГРН сведений о местоположении границ вышеуказанного муниципального образования в соответствии с Планом границ Сабаевского сельского поселения Кочкуровского муниципального района Республики Мордовия, подготовленным кадастровым инженером Ладиковым П.М., была допущена реестровая ошибка.

Необходимость исправления вышеуказанной реестровой ошибки обусловлена приведением в соответствие сведений о координатах характерных точек границ муниципального образования Сабаевского сельского поселения Кочкуровского муниципального района Республики Мордовия с реестровым номером 13:00-3.114 на местности.

Реестровый номер границы: 13:00-3.114.

Реквизиты документов, указанных в части 10 статьи 22 № 218-ФЗ «О государственной регистрации недвижимости», содержащих сведения о местоположении границ муниципального образования (при их наличии), с использованием которых органом регистрации прав может быть устранена реестровая ошибка: Закона Республики Мордовия "Об установлении границ муниципальных образований Кочкуровского муниципального района Республики Мордовия, Кочкуровского муниципального района Республики Мордовия и наделении их статусом сельского поселения и муниципального района" от 28.12.2004 г. № 121-З.

Сведения о картографической основе ЕГРН, с использованием которой органом регистрации прав может быть устранена реестровая ошибка в сведениях ЕГРН о местоположении границ муниципального образования (дата создания, масштаб картографической основы ЕГРН, система координат): Ортофотоплан Кочкуровский район от 2004г., масштаб 1:10 000, система координат МСК-13, зона 1

Вид объекта реестра границ _____ муниципальное образование _____ <small>(муниципальное образование, населенный пункт, территориальная зона, лесничество)</small>						
Реестровый номер 13:00-3.114						
Сведения о характерных точках Границы						
Обозначение характерной точки	Значения координат, м				Средняя квадратическая погрешность определения координат характерных точек границ, м	Метод определения координат характерных точек границ
	Содержащиеся в ЕГРН		Установленные (определенные) в целях исправления реестровой ошибки			
	X	Y	X	Y		
1	2	3	4	5	6	7
1	368251.75	1331031.46	368251.75	1331031.46	-	-
2	368375.48	1331091.12	368375.48	1331091.12	-	-
3	368443.64	1331119.68	368443.64	1331119.68	-	-
4	368496.18	1331135.93	368496.18	1331135.93	-	-
5	368523.44	1331140.32	368523.44	1331140.32	-	-
6	368592.93	1331143.83	368592.93	1331143.83	-	-
7	368638.44	1331150.41	368638.44	1331150.41	-	-
8	368731.45	1331154.81	368731.45	1331154.81	-	-
9	368781.58	1331156.13	368781.58	1331156.13	-	-
10	368803.83	1331111.50	368803.83	1331111.50	-	-
11	368941.78	1330860.39	368941.78	1330860.39	-	-
12	369105.92	1330618.53	369105.92	1330618.53	-	-
13	369215.24	1330497.40	369215.24	1330497.40	-	-
14	369343.88	1330281.45	369343.88	1330281.45	-	-
15	369440.44	1330108.55	369440.44	1330108.55	-	-
16	369310.53	1330007.16	369310.53	1330007.16	-	-
17	369096.23	1329724.55	369096.23	1329724.55	-	-
18	369244.20	1329511.61	369244.20	1329511.61	-	-
19	369363.16	1329358.38	369363.16	1329358.38	-	-
20	369644.50	1329361.50	369644.50	1329361.50	-	-



21	369759.12	1329340.06	369759.12	1329340.06	-	-
22	369647.18	1329024.43	369647.18	1329024.43	-	-
23	369563.36	1328946.77	369563.36	1328946.77	-	-
24	369537.63	1328784.82	369537.63	1328784.82	-	-
25	369265.01	1328398.92	369265.01	1328398.92	-	-
26	369270.73	1328392.75	369286.26	1328388.58	5	Картометрический
27	369282.77	1328377.80	369282.77	1328377.80	-	-
28	369279.99	1328360.34	369279.99	1328360.34	-	-
29	369281.73	1328335.71	369281.73	1328335.71	-	-
30	369288.55	1328308.77	369288.55	1328308.77	-	-
31	369259.13	1328286.57	369259.13	1328286.57	-	-
32	369233.31	1328256.78	369233.31	1328256.78	-	-
33	369219.40	1328223.01	369219.40	1328223.01	-	-
34	369208.81	1328204.48	369208.81	1328204.48	-	-
35	369184.98	1328180.65	369184.98	1328180.65	-	-
36	369181.67	1328170.71	369181.67	1328170.71	-	-
37	369181.00	1328159.46	369181.00	1328159.46	-	-
38	369182.99	1328141.58	369182.99	1328141.58	-	-
39	369150.50	1328124.11	369150.50	1328124.11	-	-
40	369077.49	1328064.14	369077.49	1328064.14	-	-
41	369054.85	1328103.71	369057.28	1328074.43	5	Картометрический
42	369013.94	1328045.44	369041.22	1328052.11	5	Картометрический
43	368930.58	1327929.01	368930.58	1327929.01	-	-
44	368954.58	1327879.77	368954.58	1327879.77	-	-
45	368964.38	1327812.47	368964.38	1327812.47	-	-
46	369034.12	1327788.42	369034.12	1327788.42	-	-
47	369034.76	1327779.42	369034.76	1327779.42	-	-
48	369099.63	1327759.34	369099.63	1327759.34	-	-
49	369283.33	1327830.90	369283.33	1327830.90	-	-
50	369654.76	1328083.32	369654.76	1328083.32	-	-
51	369931.68	1328204.03	369931.68	1328204.03	-	-
52	370320.12	1328416.43	370320.12	1328416.43	-	-
53	370661.19	1328462.57	370661.19	1328462.57	-	-
54	370572.60	1328264.22	370572.60	1328264.22	-	-
55	370391.72	1327855.61	370391.72	1327855.61	-	-
56	370233.29	1327492.17	370233.29	1327492.17	-	-
57	369755.49	1326383.52	369755.49	1326383.52	-	-
58	369370.45	1325375.66	369370.45	1325375.66	-	-
59	368902.93	1324104.16	368902.93	1324104.16	-	-
60	368844.67	1323941.00	368844.67	1323941.00	-	-
61	368741.93	1323665.78	368741.93	1323665.78	-	-
62	368617.25	1323324.75	368617.25	1323324.75	-	-
63	368515.35	1323038.47	368515.35	1323038.47	-	-
64	368505.67	1322895.50	368505.67	1322895.50	-	-
65	368507.86	1322504.44	368507.86	1322504.44	-	-
66	368503.50	1322214.80	368503.50	1322214.80	-	-
67	368501.31	1322046.66	368501.31	1322046.66	-	-
68	368501.31	1321984.27	368501.31	1321984.27	-	-
69	368500.87	1321949.12	368500.87	1321949.12	-	-
70	368497.79	1321927.59	368497.79	1321927.59	-	-
71	368488.56	1321250.01	368488.56	1321250.01	-	-
72	368478.41	1321002.42	368478.41	1321002.42	-	-
73	368472.26	1320799.67	368472.26	1320799.67	-	-
74	368506.56	1320794.39	368506.56	1320794.39	-	-
75	368889.33	1319902.03	368889.33	1319902.03	-	-
76	369046.41	1319578.60	369046.41	1319578.60	-	-
77	369120.30	1319361.42	369120.30	1319361.42	-	-
78	369268.07	1319063.76	369268.07	1319063.76	-	-
79	370119.66	1317725.13	370119.66	1317725.13	-	-
80	370002.74	1317414.68	370002.74	1317414.68	-	-
81	370015.59	1317401.95	370015.59	1317401.95	-	-
82	370234.13	1317182.85	370234.13	1317182.85	-	-
83	370372.22	1317046.52	370372.22	1317046.52	-	-
84	370555.46	1316678.16	370555.46	1316678.16	-	-
85	370776.34	1316274.86	370776.34	1316274.86	-	-
86	370836.14	1316262.56	370836.14	1316262.56	-	-
87	370835.71	1316280.44	370835.71	1316280.44	-	-
88	370837.76	1316315.87	370837.76	1316315.87	-	-
89	370847.63	1316323.40	370847.63	1316323.40	-	-
90	370855.84	1316331.90	370855.84	1316331.90	-	-
91	370863.46	1316344.78	370863.46	1316344.78	-	-
92	370869.62	1316358.55	370869.62	1316358.55	-	-
93	370869.61	1316433.38	370869.61	1316433.38	-	-
94	370870.19	1316457.99	370870.19	1316457.99	-	-
95	370871.37	1316476.73	370871.37	1316476.73	-	-
96	370873.42	1316498.40	370873.42	1316498.40	-	-
97	370880.45	1316515.98	370880.45	1316515.98	-	-
98	370894.82	1316535.01	370894.82	1316535.01	-	-
99	370900.09	1316546.14	370900.09	1316546.14	-	-
100	370903.28	1316578.21	370903.28	1316578.21	-	-

101	370908.85	1316607.50	370908.85	1316607.50	-	-
102	370912.07	1316618.33	370912.07	1316618.33	-	-
103	370924.39	1316637.96	370924.39	1316637.96	-	-
104	370930.54	1316659.34	370930.54	1316659.34	-	-
105	370953.83	1316703.72	370953.83	1316703.72	-	-
106	370969.08	1316726.27	370969.08	1316726.27	-	-
107	370975.53	1316744.43	370975.53	1316744.43	-	-
108	370980.80	1316758.20	370980.80	1316758.20	-	-
109	370984.91	1316767.27	370984.91	1316767.27	-	-
110	370990.77	1316774.30	370990.77	1316774.30	-	-
111	370998.39	1316779.57	370998.39	1316779.57	-	-
112	371017.74	1316809.45	371017.74	1316809.45	-	-
113	371032.67	1316837.13	371032.67	1316837.13	-	-
114	371037.94	1316852.36	371037.94	1316852.36	-	-
115	371039.70	1316865.24	371039.70	1316865.24	-	-
116	371037.94	1316873.74	371037.94	1316873.74	-	-
117	371024.46	1316907.42	371024.46	1316907.42	-	-
118	371020.06	1316932.02	371020.06	1316932.02	-	-
119	371020.06	1316939.34	371020.06	1316939.34	-	-
120	371025.34	1316956.62	371025.34	1316956.62	-	-
121	371026.80	1316968.34	371026.80	1316968.34	-	-
122	371022.99	1316978.59	371022.99	1316978.59	-	-
123	371015.67	1316991.48	371015.67	1316991.48	-	-
124	371015.67	1316999.38	371015.67	1316999.38	-	-
125	371016.84	1317007.29	371016.84	1317007.29	-	-
126	371019.48	1317017.54	371019.48	1317017.54	-	-
127	371020.65	1317024.28	371020.65	1317024.28	-	-
128	371017.57	1317046.53	371017.57	1317046.53	-	-
129	371127.95	1316990.44	371127.95	1316990.44	-	-
130	371196.67	1316916.98	371196.67	1316916.98	-	-
131	371218.19	1316893.97	371218.19	1316893.97	-	-
132	371342.33	1316745.00	371342.33	1316745.00	-	-
133	371675.73	1316408.06	371675.73	1316408.06	-	-
134	372030.41	1316205.89	372030.41	1316205.89	-	-
135	372546.64	1320279.42	372546.64	1320279.42	-	-
136	372673.93	1320104.27	372673.93	1320104.27	-	-
137	372787.08	1319976.15	372787.08	1319976.15	-	-
138	372960.08	1319925.65	372960.08	1319925.65	-	-
139	373126.02	1319875.57	373126.02	1319875.57	-	-
140	373176.85	1319821.15	373176.85	1319821.15	-	-
141	373233.14	1319762.71	373233.14	1319762.71	-	-
142	373344.59	1319943.11	373344.59	1319943.11	-	-
143	373575.43	1320291.98	373575.43	1320291.98	-	-
144	373778.44	1320593.96	373778.44	1320593.96	-	-
145	373662.91	1320646.68	373662.91	1320646.68	-	-
146	373618.20	1320709.38	373618.20	1320709.38	-	-
147	373583.46	1320772.65	373583.46	1320772.65	-	-
148	373529.52	1320865.18	373529.52	1320865.18	-	-
149	373515.45	1320924.49	373515.45	1320924.49	-	-
150	373452.23	1321111.05	373452.23	1321111.05	-	-
151	373309.52	1321233.45	373309.52	1321233.45	-	-
152	373342.00	1321515.20	373342.00	1321515.20	-	-
153	373383.34	1321570.12	373383.34	1321570.12	-	-
154	373393.88	1321749.61	373393.88	1321749.61	-	-
155	373270.18	1322129.77	373270.18	1322129.77	-	-
156	373218.44	1322234.69	373218.44	1322234.69	-	-
157	372926.11	1322321.97	372926.11	1322321.97	-	-
158	372691.73	1322449.27	372691.73	1322449.27	-	-
159	372584.12	1322488.77	372584.12	1322488.77	-	-
160	372557.74	1322592.78	372557.74	1322592.78	-	-
161	372471.25	1322872.38	372471.25	1322872.38	-	-
162	372373.50	1323208.11	372373.50	1323208.11	-	-
163	372289.55	1323481.16	372289.55	1323481.16	-	-
164	372261.40	1323591.01	372261.40	1323591.01	-	-
165	372283.83	1323594.52	372283.83	1323594.52	-	-
166	372381.61	1323598.48	372381.61	1323598.48	-	-
167	372497.01	1323599.80	372497.01	1323599.80	-	-
168	372528.24	1323598.48	372528.24	1323598.48	-	-
169	372551.11	1323589.70	372551.11	1323589.70	-	-
170	372577.49	1323587.50	372577.49	1323587.50	-	-
171	372611.97	1323593.66	372611.97	1323593.66	-	-
172	372644.52	1323589.70	372644.52	1323589.70	-	-
173	372662.99	1323583.55	372662.99	1323583.55	-	-
174	372688.49	1323571.25	372688.49	1323571.25	-	-
175	372724.12	1323558.51	372724.12	1323558.51	-	-
176	372760.77	1323547.97	372760.77	1323547.97	-	-
177	372792.88	1323547.53	372792.88	1323547.53	-	-
178	372822.78	1323540.50	372822.78	1323540.50	-	-
179	372856.92	1323540.93	372856.92	1323540.93	-	-
180	372901.33	1323532.14	372901.33	1323532.14	-	-



181	372928.16	1323529.95	372928.16	1323529.95	-	-
182	372954.55	1323539.17	372954.55	1323539.17	-	-
183	372990.17	1323553.67	372990.17	1323553.67	-	-
184	373022.38	1323560.26	373022.38	1323560.26	-	-
185	373047.89	1323562.01	373047.89	1323562.01	-	-
186	373087.90	1323559.82	373087.90	1323559.82	-	-
187	373130.12	1323555.86	373130.12	1323555.86	-	-
188	373190.56	1323547.08	373190.56	1323547.08	-	-
189	373222.66	1323547.08	373222.66	1323547.08	-	-
190	373243.77	1323550.16	373243.77	1323550.16	-	-
191	373260.04	1323556.31	373260.04	1323556.31	-	-
192	373309.42	1323572.54	373309.42	1323572.54	-	-
193	373326.13	1323578.70	373326.13	1323578.70	-	-
194	373364.39	1323581.33	373364.39	1323581.33	-	-
195	373427.06	1323584.42	373427.06	1323584.42	-	-
196	373476.31	1323580.90	373476.31	1323580.90	-	-
197	373486.43	1323583.98	373486.43	1323583.98	-	-
198	373492.15	1323586.18	373492.15	1323586.18	-	-
199	373496.98	1323592.77	373496.98	1323592.77	-	-
200	373501.38	1323598.04	373501.38	1323598.04	-	-
201	373508.86	1323608.58	373508.86	1323608.58	-	-
202	373516.33	1323616.93	373516.33	1323616.93	-	-
203	373538.76	1323626.60	373538.76	1323626.60	-	-
204	373576.73	1323635.39	373576.73	1323635.39	-	-
205	373605.75	1323631.43	373605.75	1323631.43	-	-
206	373676.39	1323623.53	373676.39	1323623.53	-	-
207	373686.51	1323621.34	373686.51	1323621.34	-	-
208	373698.82	1323613.87	373698.82	1323613.87	-	-
209	373716.30	1323600.73	373716.30	1323600.73	-	-
210	373726.85	1323596.77	373726.85	1323596.77	-	-
211	373738.73	1323593.26	373738.73	1323593.26	-	-
212	373747.52	1323587.98	373747.52	1323587.98	-	-
213	373753.24	1323580.95	373753.24	1323580.95	-	-
214	373757.64	1323571.73	373757.64	1323571.73	-	-
215	373762.48	1323558.11	373762.48	1323558.11	-	-
216	373766.43	1323535.70	373766.43	1323535.70	-	-
217	373777.81	1323476.92	373777.81	1323476.92	-	-
218	374018.92	1323376.79	374018.92	1323376.79	-	-
219	374207.63	1323298.68	374207.63	1323298.68	-	-
220	374376.82	1323216.89	374376.82	1323216.89	-	-
221	374439.80	1323193.61	374439.80	1323193.61	-	-
222	374627.63	1323098.73	374627.63	1323098.73	-	-
223	374708.78	1323339.54	374708.78	1323339.54	-	-
224	375231.12	1323116.01	375231.12	1323116.01	-	-
225	376113.47	1323274.41	376113.47	1323274.41	-	-
226	376114.54	1323274.61	376114.54	1323274.61	-	-
227	378152.58	1323595.04	378152.58	1323595.04	-	-
228	378175.99	1323722.03	378175.99	1323722.03	-	-
229	378024.66	1324238.28	378024.66	1324238.28	-	-
230	378257.27	1325650.82	378257.27	1325650.82	-	-
231	378143.55	1325650.82	378143.55	1325650.82	-	-
232	378051.17	1326820.33	378051.17	1326820.33	-	-
233	377859.93	1326787.50	377859.93	1326787.50	-	-
234	377811.44	1327521.92	377811.44	1327521.92	-	-
235	377813.68	1327887.41	377813.68	1327887.41	-	-
236	377300.24	1328078.24	377300.24	1328078.24	-	-
237	377067.01	1328279.71	377067.01	1328279.71	-	-
238	377249.02	1328705.91	377249.02	1328705.91	-	-
239	377241.21	1328903.51	377241.21	1328903.51	-	-
240	376998.48	1328920.13	376998.48	1328920.13	-	-
241	376795.01	1328866.11	376795.01	1328866.11	-	-
242	376714.91	1329118.12	376714.91	1329118.12	-	-
243	376567.34	1329396.17	376567.34	1329396.17	-	-
244	376736.80	1329559.36	376736.80	1329559.36	-	-
245	377406.67	1329364.33	377406.67	1329364.33	-	-
246	377421.16	1329485.74	377421.16	1329485.74	-	-
247	377408.34	1329601.03	377408.34	1329601.03	-	-
248	377240.54	1329650.05	377240.54	1329650.05	-	-
249	377237.20	1329709.64	377237.20	1329709.64	-	-
250	377412.80	1329725.24	377412.80	1329725.24	-	-
251	377444.58	1329811.56	377444.58	1329811.56	-	-
252	377455.05	1330360.11	377455.05	1330360.11	-	-
253	377268.01	1330738.34	377268.01	1330738.34	-	-
254	377110.50	1330702.70	377110.50	1330702.70	-	-
255	376976.02	1330881.05	376976.02	1330881.05	-	-
256	376924.73	1331145.05	376924.73	1331145.05	-	-
257	376814.46	1331159.87	376814.46	1331159.87	-	-
258	376778.26	1331165.03	376778.26	1331165.03	-	-
259	376811.43	1331181.71	376811.43	1331181.71	-	-
260	376818.06	1331190.10	376818.06	1331190.10	-	-

261	376820.27	1331202.01	376820.27	1331202.01	-	-
262	376830.42	1331221.43	376830.42	1331221.43	-	-
263	376831.31	1331232.02	376831.31	1331232.02	-	-
264	376856.04	1331260.70	376856.04	1331260.70	-	-
265	376874.59	1331292.91	376874.59	1331292.91	-	-
266	376891.37	1331308.35	376891.37	1331308.35	-	-
267	376912.57	1331326.00	376912.57	1331326.00	-	-
268	376924.49	1331354.68	376924.49	1331354.68	-	-
269	376954.53	1331373.66	376954.53	1331373.66	-	-
270	376961.59	1331407.63	376961.59	1331407.63	-	-
271	376991.76	1331433.33	376991.76	1331433.33	-	-
272	377023.56	1331438.62	377023.56	1331438.62	-	-
273	377050.06	1331454.51	377050.06	1331454.51	-	-
274	377061.10	1331478.78	377061.10	1331478.78	-	-
275	377062.87	1331497.75	377062.87	1331497.75	-	-
276	377057.13	1331521.14	377057.13	1331521.14	-	-
277	377058.01	1331538.34	377058.01	1331538.34	-	-
278	377072.14	1331567.02	377072.14	1331567.02	-	-
279	377073.91	1331582.03	377073.91	1331582.03	-	-
280	377069.94	1331606.74	377069.94	1331606.74	-	-
281	377072.59	1331629.24	377072.59	1331629.24	-	-
282	377090.69	1331660.13	377090.69	1331660.13	-	-
283	377092.02	1331675.57	377092.02	1331675.57	-	-
284	377099.08	1331688.37	377099.08	1331688.37	-	-
285	377117.19	1331703.81	377117.19	1331703.81	-	-
286	377119.60	1331719.43	377119.60	1331719.43	-	-
287	377142.57	1331740.60	377142.57	1331740.60	-	-
288	377149.63	1331758.25	377149.63	1331758.25	-	-
289	377149.63	1331789.14	377149.63	1331789.14	-	-
290	377159.79	1331806.79	377159.79	1331806.79	-	-
291	377175.25	1331823.12	377175.25	1331823.12	-	-
292	377196.89	1331858.86	377196.89	1331858.86	-	-
293	377211.28	1331871.52	377211.28	1331871.52	-	-
294	377227.62	1331879.90	377227.62	1331879.90	-	-
295	377268.70	1331950.94	377268.70	1331950.94	-	-
296	377295.20	1331988.00	377295.20	1331988.00	-	-
297	377307.56	1331990.65	377307.56	1331990.65	-	-
298	377566.24	1332015.74	377566.24	1332015.74	-	-
299	377504.91	1332336.56	377504.91	1332336.56	-	-
300	377498.73	1332347.59	377498.73	1332347.59	-	-
301	377498.73	1332376.28	377498.73	1332376.28	-	-
302	377530.97	1332422.17	377530.97	1332422.17	-	-
303	377540.68	1332447.32	377540.68	1332447.32	-	-
304	377547.31	1332473.35	377547.31	1332473.35	-	-
305	377570.72	1332523.21	377570.72	1332523.21	-	-
306	377539.36	1332570.87	377539.36	1332570.87	-	-
307	377426.74	1332509.53	377426.74	1332509.53	-	-
308	377315.66	1332543.39	377315.66	1332543.39	-	-
309	377274.79	1332581.26	377274.79	1332581.26	-	-
310	377138.55	1332589.63	377138.55	1332589.63	-	-
311	376997.02	1332365.20	376997.02	1332365.20	-	-
312	376893.51	1332355.51	376893.51	1332355.51	-	-
313	376762.58	1332635.90	376762.58	1332635.90	-	-
314	376630.87	1332887.59	376630.87	1332887.59	-	-
315	376080.25	1333877.17	376080.25	1333877.17	-	-
316	375816.25	1333794.74	375816.25	1333794.74	-	-
317	375321.72	1333502.49	375321.72	1333502.49	-	-
318	375267.84	1333562.95	375267.84	1333562.95	-	-
319	375230.98	1333590.68	375230.98	1333590.68	-	-
320	375147.95	1333575.68	375147.95	1333575.68	-	-
321	374957.33	1333448.02	374957.33	1333448.02	-	-
322	374873.71	1333412.79	374873.71	1333412.79	-	-
323	374886.34	1333459.26	374886.34	1333459.26	-	-
324	374813.53	1333535.99	374813.53	1333535.99	-	-
325	374895.44	1333619.53	374895.44	1333619.53	-	-
326	375073.48	1333755.92	375073.48	1333755.92	-	-
327	374996.12	1333768.99	374996.12	1333768.99	-	-
328	374873.83	1333679.20	374873.83	1333679.20	-	-
329	374766.51	1333699.37	374766.51	1333699.37	-	-
330	374753.43	1333785.18	374753.43	1333785.18	-	-
331	374739.21	1333860.77	374739.21	1333860.77	-	-
332	374804.05	1333924.42	374804.05	1333924.42	-	-
333	374864.91	1334036.37	374864.91	1334036.37	-	-
334	374815.99	1334040.92	374815.99	1334040.92	-	-
335	374719.67	1336021.49	374719.67	1336021.49	-	-
336	374634.25	1337001.68	374634.25	1337001.68	-	-
337	374569.38	1338315.55	374569.38	1338315.55	-	-
338	374565.98	1338384.44	374566.19	1338380.21	5	Картометрический
н1	-	-	374476.84	1338339.70	5	Картометрический
339	374347.42	1338290.99	374348.47	1338289.70	5	Картометрический



340	374251.12	1338246.40	374252.17	1338245.11	5	Картометрический
н2	-	-	374206.52	1338214.61	5	Картометрический
н3	-	-	374171.39	1338193.29	5	Картометрический
341	374093.37	1338144.91	374093.65	1338144.98	5	Картометрический
н4	-	-	374023.60	1338087.66	5	Картометрический
н5	-	-	373987.80	1338060.04	5	Картометрический
342	373983.76	1338044.78	373977.20	1338047.12	5	Картометрический
н6	-	-	373942.22	1337999.75	5	Картометрический
343	373876.96	1337895.74	373885.17	1337890.30	5	Картометрический
344	373813.55	1337808.91	373833.42	1337801.95	5	Картометрический
н7	-	-	373782.21	1337726.12	5	Картометрический
н8	-	-	373693.29	1337628.72	5	Картометрический
н9	-	-	373644.26	1337581.18	5	Картометрический
345	373566.71	1337564.36	373579.68	1337525.42	5	Картометрический
н10	-	-	373523.92	1337491.50	5	Картометрический
н11	-	-	373472.80	1337460.37	5	Картометрический
346	373438.53	1337456.51	373442.08	1337448.41	5	Картометрический
н12	-	-	373409.22	1337435.45	5	Картометрический
н13	-	-	373379.52	1337422.41	5	Картометрический
н14	-	-	373324.88	1337397.67	5	Картометрический
347	373239.34	1337366.66	373239.62	1337366.72	5	Картометрический
н15	-	-	373175.21	1337351.82	5	Картометрический
348	373144.61	1337329.11	373120.28	1337340.20	5	Картометрический
349	372978.34	1337286.14	373016.84	1337316.07	5	Картометрический
н16	-	-	372895.35	1337277.00	5	Картометрический
350	372770.50	1337226.04	372770.78	1337226.11	5	Картометрический
351	372693.77	1337183.80	372716.72	1337197.90	5	Картометрический
н17	-	-	372666.77	1337171.64	5	Картометрический
н18	-	-	372616.63	1337135.92	5	Картометрический
н19	-	-	372556.71	1337093.88	5	Картометрический
352	372539.17	1337069.67	372520.19	1337071.20	5	Картометрический
н20	-	-	372443.93	1337002.72	5	Картометрический
н21	-	-	372391.92	1336949.42	5	Картометрический
353	372315.74	1336890.78	372316.79	1336889.49	5	Картометрический
354	372157.12	1336743.86	372158.17	1336742.57	5	Картометрический
355	372063.17	1336629.65	372064.22	1336628.35	5	Картометрический
н22	-	-	371997.50	1336524.62	5	Картометрический
356	371965.62	1336459.51	371965.78	1336474.34	5	Картометрический
н23	-	-	371942.59	1336425.09	5	Картометрический
357	371935.87	1336377.38	371931.48	1336396.94	5	Картометрический
н24	-	-	371916.67	1336342.62	5	Картометрический
358	371912.43	1336243.83	371902.68	1336277.76	5	Картометрический
н25	-	-	371890.64	1336205.50	5	Картометрический
н26	-	-	371878.54	1336130.09	5	Картометрический
359	371874.86	1336049.35	371864.28	1336052.63	5	Картометрический
360	371841.98	1335935.14	371837.21	1335964.93	5	Картометрический
361	371773.30	1335791.47	371793.88	1335854.45	5	Картометрический
н27	-	-	371728.01	1335721.33	5	Картометрический
362	371683.27	1335607.65	371677.61	1335614.22	5	Картометрический
н28	-	-	371637.55	1335568.76	5	Картометрический
363	371599.16	1335506.19	371606.24	1335529.50	5	Картометрический
н29	-	-	371559.96	1335477.93	5	Картометрический
н30	-	-	371527.46	1335437.94	5	Картометрический
364	371480.16	1335396.68	371481.21	1335395.38	5	Картометрический
365	371355.85	1335248.19	371356.91	1335246.90	5	Картометрический
н31	-	-	371304.51	1335157.92	5	Картометрический
366	371286.47	1335118.64	371271.21	1335092.65	5	Картометрический
н32	-	-	371251.71	1335036.28	5	Картометрический
н33	-	-	371238.29	1334982.20	5	Картометрический
367	371213.63	1334859.25	371214.69	1334857.96	5	Картометрический
368	371205.02	1334755.22	371206.07	1334753.93	5	Картометрический
369	371213.61	1334624.86	371214.23	1334623.58	5	Картометрический
н34	-	-	371242.51	1334491.88	5	Картометрический
370	371245.71	1334450.43	371256.46	1334446.89	5	Картометрический
н35	-	-	371269.71	1334408.25	5	Картометрический
н36	-	-	371288.12	1334351.42	5	Картометрический
371	371289.43	1334266.15	371304.51	1334285.14	5	Картометрический
н37	-	-	371315.61	1334219.98	5	Картометрический
372	371297.26	1334123.00	371315.16	1334136.65	5	Картометрический
н38	-	-	371305.06	1334038.46	5	Картометрический
373	371294.13	1333992.66	371295.11	1333989.87	5	Картометрический
374	371284.73	1333928.52	371284.86	1333929.13	5	Картометрический
375	371175.41	1333744.94	371201.55	1333801.90	5	Картометрический
н39	-	-	371144.06	1333703.22	5	Картометрический
н40	-	-	371118.51	1333649.19	5	Картометрический
376	371108.08	1333601.80	371085.46	1333563.89	5	Картометрический
377	371082.24	1333495.69	371068.54	1333491.59	5	Картометрический
н41	-	-	371056.99	1333421.72	5	Картометрический
378	371068.93	1333336.90	371061.41	1333342.14	5	Картометрический
379	371079.11	1333287.62	371071.32	1333290.06	5	Картометрический



н42	-	-	371095.25	1333239.84	5	Картометрический
380	371117.36	1333197.88	371118.27	1333197.13	5	Картометрический
381	371163.55	1333140.77	371163.68	1333141.38	5	Картометрический
382	371221.12	1333093.20	371222.02	1333092.45	5	Картометрический
383	371328.38	1333011.07	371335.17	1333008.46	5	Картометрический
384	371418.17	1332944.70	371375.56	1332977.86	5	Картометрический
н43	-	-	371490.50	1332908.32	5	Картометрический
н44	-	-	371561.80	1332861.48	5	Картометрический
385	371596.67	1332814.85	371638.48	1332805.95	5	Картометрический
386	371681.60	1332736.20	371716.13	1332741.41	5	Картометрический
387	371753.63	1332639.99	371759.67	1332687.26	5	Картометрический
н45	-	-	371788.33	1332627.78	5	Картометрический
н46	-	-	371795.46	1332577.63	5	Картометрический
388	371783.38	1332542.99	371790.98	1332524.31	5	Картометрический
н47	-	-	371773.45	1332474.39	5	Картометрический
389	371752.84	1332452.26	371752.97	1332452.87	5	Картометрический
390	371701.51	1332383.56	371698.50	1332412.09	5	Картометрический
391	371634.96	1332342.89	371650.10	1332388.13	5	Картометрический
392	371595.03	1332328.81	371552.77	1332371.97	5	Картометрический
393	371474.24	1332319.66	371423.36	1332357.50	5	Картометрический
394	371339.57	1332310.88	371347.55	1332343.52	5	Картометрический
395	371221.84	1332295.31	371219.72	1332301.54	5	Картометрический
396	371163.12	1332279.67	371126.96	1332245.54	5	Картометрический
397	371045.12	1332213.22	371048.95	1332191.89	5	Картометрический
398	370883.49	1332081.20	370912.43	1332076.57	5	Картометрический
399	370780.92	1332003.76	370786.97	1331991.50	5	Картометрический
н48	-	-	370748.56	1331965.35	5	Картометрический
400	370674.82	1331951.40	370682.72	1331922.46	5	Картометрический
н49	-	-	370629.08	1331900.33	5	Картометрический
401	370537.81	1331930.28	370566.03	1331887.49	5	Картометрический
н50	-	-	370495.87	1331886.80	5	Картометрический
н51	-	-	370454.79	1331895.84	5	Картометрический
402	370407.48	1331924.78	370394.55	1331907.58	5	Картометрический
403	370301.79	1331979.53	370335.36	1331940.10	5	Картометрический
н52	-	-	370255.35	1332006.74	5	Картометрический
404	370221.46	1332056.72	370221.59	1332057.33	5	Картометрический
н53	-	-	370182.23	1332113.12	5	Картометрический
405	370154.13	1332166.23	370155.04	1332165.48	5	Картометрический
406	370090.98	1332313.81	370111.01	1332279.30	5	Картометрический
407	370049.48	1332401.42	370050.39	1332400.67	5	Картометрический
408	370009.56	1332438.96	370002.74	1332466.04	5	Картометрический
н54	-	-	369921.53	1332519.69	5	Картометрический
409	369911.44	1332524.93	369912.35	1332524.18	5	Картометрический
410	369810.45	1332546.83	369844.05	1332552.98	5	Картометрический
н55	-	-	369767.62	1332558.39	5	Картометрический
411	369725.89	1332535.10	369703.91	1332548.41	5	Картометрический
412	369682.05	1332520.24	369637.33	1332522.59	5	Картометрический
413	369590.45	1332460.79	369581.18	1332488.64	5	Картометрический
414	369563.83	1332519.46	369564.11	1332519.45	5	Картометрический
н56	-	-	369597.13	1332539.41	5	Картометрический
н57	-	-	369666.90	1332571.31	5	Картометрический
н58	-	-	369719.35	1332590.24	5	Картометрический
415	369775.21	1332586.73	369765.86	1332599.97	5	Картометрический
416	369699.60	1332678.93	369680.82	1332683.52	5	Картометрический
417	369486.19	1332849.19	369511.12	1332821.28	5	Картометрический
н59	-	-	369389.47	1332901.19	5	Картометрический
н60	-	-	369383.53	1332916.87	5	Картометрический
н61	-	-	369378.66	1332926.06	5	Картометрический
н62	-	-	369365.14	1332937.95	5	Картометрический
н63	-	-	369352.70	1332945.53	5	Картометрический
н64	-	-	369319.17	1332948.78	5	Картометрический
418	369298.71	1332957.06	369298.71	1332957.06	5	Картометрический
419	369306.54	1333057.18	369306.54	1333057.18	5	Картометрический
н65	-	-	369218.53	1333031.71	5	Картометрический
н66	-	-	369160.52	1333017.62	5	Картометрический
420	369152.50	1333012.62	369152.50	1333012.62	-	-
421	369125.88	1332998.54	369125.88	1332998.54	-	-
422	369145.45	1332964.12	369145.45	1332964.12	-	-
423	369099.42	1332876.76	369099.42	1332876.76	-	-
424	368977.29	1332831.40	368977.29	1332831.40	-	-
425	368949.88	1332716.41	368949.88	1332716.41	-	-
426	368912.54	1332717.44	368912.54	1332717.44	-	-
427	368778.00	1332364.09	368778.00	1332364.09	-	-
428	368717.72	1332198.26	368717.72	1332198.26	-	-
429	368731.06	1332181.29	368731.06	1332181.29	-	-
430	368625.81	1331980.69	368625.81	1331980.69	-	-
431	368572.13	1331829.65	368572.13	1331829.65	-	-
432	368549.16	1331730.04	368549.16	1331730.04	-	-
433	368469.93	1331588.47	368469.93	1331588.47	-	-
434	368442.97	1331420.18	368442.97	1331420.18	-	-



435	368392.34	1331370.64	368392.34	1331370.64	-	-
436	368380.86	1331361.26	368380.86	1331361.26	-	-
437	368342.49	1331353.49	368342.49	1331353.49	-	-
438	368291.86	1331361.84	368291.86	1331361.84	-	-
439	368266.29	1331285.70	368266.29	1331285.70	-	-
440	368221.03	1331186.80	368221.03	1331186.80	-	-
441	368224.68	1331158.64	368224.68	1331158.64	-	-
442	368186.58	1331116.92	368186.58	1331116.92	-	-
443	368138.04	1331093.98	368138.04	1331093.98	-	-
444	368134.91	1331023.05	368134.91	1331023.05	-	-
445	368136.60	1330967.51	368136.60	1330967.51	-	-
1	368251.75	1331031.46	368251.75	1331031.46	-	-

Сведения о частях Границы

Обозначение части границы		Горизонтальное проложение, м	Описание прохождения части границ
от точки	до точки		
1	2	3	4
1	2	137.36	-
2	3	73.90	-
3	4	55.00	-
4	5	27.61	-
5	6	69.58	-
6	7	45.98	-
7	8	93.11	-
8	9	50.15	-
9	10	49.87	-
10	11	286.51	-
11	12	292.30	-
12	13	163.17	-
13	14	251.36	-
14	15	198.04	-
15	16	164.79	-
16	17	354.67	-
17	18	259.30	-
18	19	193.99	-
19	20	281.36	-
20	21	116.61	-
21	22	334.89	-
22	23	114.27	-
23	24	163.98	-
24	25	472.48	-
25	26	23.63	-
26	27	11.33	-
27	28	17.68	-
28	29	24.69	-
29	30	27.79	-
30	31	36.86	-
31	32	39.42	-
32	33	36.52	-
33	34	21.34	-
34	35	33.70	-
35	36	10.48	-
36	37	11.27	-
37	38	17.99	-
38	39	36.89	-
39	40	94.48	-
40	41	22.68	-
41	42	27.50	-
42	43	165.51	-
43	44	54.78	-
44	45	68.01	-
45	46	73.77	-
46	47	9.02	-
47	48	67.91	-
48	49	197.15	-
49	50	449.08	-
50	51	302.09	-
51	52	442.72	-
52	53	344.18	-
53	54	217.23	-
54	55	446.86	-
55	56	396.47	-
56	57	1207.23	-
57	58	1078.91	-
58	59	1354.73	-
59	60	173.25	-
60	61	293.77	-

61	62	363.11	-
62	63	303.87	-
63	64	143.30	-
64	65	391.07	-
65	66	289.67	-
66	67	168.15	-
67	68	62.39	-
68	69	35.15	-
69	70	21.75	-
70	71	677.64	-
71	72	247.80	-
72	73	202.84	-
73	74	34.70	-
74	75	970.99	-
75	76	359.56	-
76	77	229.41	-
77	78	332.32	-
78	79	1586.55	-
79	80	331.74	-
80	81	18.09	-
81	82	309.46	-
82	83	194.05	-
83	84	411.42	-
84	85	459.82	-
85	86	61.05	-
86	87	17.89	-
87	88	35.49	-
88	89	12.41	-
89	90	11.82	-
90	91	14.97	-
91	92	15.09	-
92	93	74.83	-
93	94	24.62	-
94	95	18.78	-
95	96	21.77	-
96	97	18.93	-
97	98	23.85	-
98	99	12.31	-
99	100	32.23	-
100	101	29.81	-
101	102	11.30	-
102	103	23.18	-
103	104	22.25	-
104	105	50.12	-
105	106	27.22	-
106	107	19.27	-
107	108	14.74	-
108	109	9.96	-
109	110	9.15	-
110	111	9.26	-
111	112	35.60	-
112	113	31.45	-
113	114	16.12	-
114	115	13.00	-
115	116	8.68	-
116	117	36.28	-
117	118	24.99	-
118	119	7.32	-
119	120	18.07	-
120	121	11.81	-
121	122	10.94	-
122	123	14.82	-
123	124	7.90	-
124	125	8.00	-
125	126	10.58	-
126	127	6.84	-
127	128	22.46	-
128	129	123.81	-
129	130	100.59	-
130	131	31.51	-
131	132	193.91	-
132	133	474.01	-
133	134	408.25	-
134	135	4106.11	-
135	136	216.52	-
136	137	170.93	-
137	138	180.22	-
138	139	173.33	-
139	140	74.47	-
140	141	81.14	-



141	142	212.05	-
142	143	418.33	-
143	144	363.87	-
144	145	126.99	-
145	146	77.01	-
146	147	72.18	-
147	148	107.10	-
148	149	60.96	-
149	150	196.98	-
150	151	188.01	-
151	152	283.62	-
152	153	68.74	-
153	154	179.80	-
154	155	399.78	-
155	156	116.98	-
156	157	305.08	-
157	158	266.72	-
158	159	114.63	-
159	160	107.30	-
160	161	292.67	-
161	162	349.67	-
162	163	285.66	-
163	164	113.40	-
164	165	22.70	-
165	166	97.86	-
166	167	115.41	-
167	168	31.26	-
168	169	24.50	-
169	170	26.47	-
170	171	35.03	-
171	172	32.79	-
172	173	19.47	-
173	174	28.31	-
174	175	37.84	-
175	176	38.14	-
176	177	32.11	-
177	178	30.72	-
178	179	34.14	-
179	180	45.27	-
180	181	26.92	-
181	182	27.95	-
182	183	38.46	-
183	184	32.88	-
184	185	25.57	-
185	186	40.07	-
186	187	42.41	-
187	188	61.07	-
188	189	32.10	-
189	190	21.33	-
190	191	17.39	-
191	192	51.98	-
192	193	17.81	-
193	194	38.35	-
194	195	62.75	-
195	196	49.38	-
196	197	10.58	-
197	198	6.13	-
198	199	8.17	-
199	200	6.87	-
200	201	12.92	-
201	202	11.20	-
202	203	24.43	-
203	204	38.97	-
204	205	29.29	-
205	206	71.08	-
206	207	10.35	-
207	208	14.40	-
208	209	21.87	-
209	210	11.27	-
210	211	12.39	-
211	212	10.25	-
212	213	9.06	-
213	214	10.22	-
214	215	14.45	-
215	216	22.76	-
216	217	59.87	-
217	218	261.07	-
218	219	204.24	-
219	220	187.92	-
220	221	67.14	-

221	222	210.43	-
222	223	254.12	-
223	224	568.16	-
224	225	896.46	-
225	226	1.09	-
226	227	2063.08	-
227	228	129.13	-
228	229	537.97	-
229	230	1431.56	-
230	231	113.72	-
231	232	1173.15	-
232	233	194.04	-
233	234	736.02	-
234	235	365.50	-
235	236	547.76	-
236	237	308.20	-
237	238	463.44	-
238	239	197.75	-
239	240	243.30	-
240	241	210.52	-
241	242	264.43	-
242	243	314.78	-
243	244	235.26	-
244	245	697.68	-
245	246	122.27	-
246	247	116.00	-
247	248	174.81	-
248	249	59.68	-
249	250	176.29	-
250	251	91.98	-
251	252	548.65	-
252	253	421.95	-
253	254	161.49	-
254	255	223.37	-
255	256	268.94	-
256	257	111.26	-
257	258	36.57	-
258	259	37.13	-
259	260	10.69	-
260	261	12.11	-
261	262	21.91	-
262	263	10.63	-
263	264	37.87	-
264	265	37.17	-
265	266	22.80	-
266	267	27.59	-
267	268	31.06	-
268	269	35.53	-
269	270	34.70	-
270	271	39.63	-
271	272	32.24	-
272	273	30.90	-
273	274	26.66	-
274	275	19.05	-
275	276	24.08	-
276	277	17.22	-
277	278	31.97	-
278	279	15.11	-
279	280	25.03	-
280	281	22.66	-
281	282	35.80	-
282	283	15.50	-
283	284	14.62	-
284	285	23.80	-
285	286	15.80	-
286	287	31.24	-
287	288	19.01	-
288	289	30.89	-
289	290	20.37	-
290	291	22.49	-
291	292	41.78	-
292	293	19.17	-
293	294	18.36	-
294	295	82.06	-
295	296	45.56	-
296	297	12.64	-
297	298	259.89	-
298	299	326.63	-
299	300	12.64	-
300	301	28.69	-



301	302	56.08	-
302	303	26.96	-
303	304	26.86	-
304	305	55.08	-
305	306	57.05	-
306	307	128.24	-
307	308	116.13	-
308	309	55.72	-
309	310	136.50	-
310	311	265.33	-
311	312	103.96	-
312	313	309.45	-
313	314	284.07	-
314	315	1132.45	-
315	316	276.57	-
316	317	574.43	-
317	318	80.98	-
318	319	46.13	-
319	320	84.37	-
320	321	229.42	-
321	322	90.74	-
322	323	48.16	-
323	324	105.78	-
324	325	117.00	-
325	326	224.28	-
326	327	78.46	-
327	328	151.71	-
328	329	109.20	-
329	330	86.80	-
330	331	76.92	-
331	332	90.86	-
332	333	127.42	-
333	334	49.13	-
334	335	1982.91	-
335	336	983.90	-
336	337	1315.47	-
337	338	64.74	-
338	н1	98.10	-
н1	339	137.76	-
339	340	106.12	-
340	н2	54.90	-
н2	н3	41.09	-
н3	341	91.53	-
341	н4	90.51	-
н4	н5	45.22	-
н5	342	16.71	-
342	н6	58.89	-
н6	343	123.43	-
343	344	102.39	-
344	н7	91.50	-
н7	н8	131.88	-
н8	н9	68.29	-
н9	345	85.32	-
345	н10	65.27	-
н10	н11	59.85	-
н11	346	32.97	-
346	н12	35.32	-
н12	н13	32.44	-
н13	н14	59.98	-
н14	347	90.70	-
347	н15	66.11	-
н15	348	56.15	-
348	349	106.22	-
349	н16	127.62	-
н16	350	134.56	-
350	351	60.98	-
351	н17	56.43	-
н17	н18	61.56	-
н18	н19	73.20	-
н19	352	42.99	-
352	н20	102.49	-
н20	н21	74.47	-
н21	353	96.10	-
353	354	216.21	-
354	355	147.89	-
355	н22	123.33	-
н22	356	59.45	-
356	н23	54.44	-
н23	357	30.26	-
357	н24	56.30	-

н24	358	66.35	-
358	н25	73.26	-
н25	н26	76.37	-
н26	359	78.76	-
359	360	91.78	-
360	361	118.67	-
361	н27	148.53	-
н27	362	118.38	-
362	н28	60.59	-
н28	363	50.22	-
363	н29	69.29	-
н29	н30	51.53	-
н30	364	62.85	-
364	365	193.64	-
365	н31	103.26	-
н31	366	73.27	-
366	н32	59.65	-
н32	н33	55.72	-
н33	367	126.46	-
367	368	104.39	-
368	369	130.61	-
369	н34	134.70	-
н34	370	47.10	-
370	н35	40.85	-
н35	н36	59.74	-
н36	371	68.28	-
371	н37	66.10	-
н37	372	83.33	-
372	н38	98.71	-
н38	373	49.60	-
373	374	61.60	-
374	375	152.08	-
375	н39	114.21	-
н39	н40	59.77	-
н40	376	91.48	-
376	377	74.25	-
377	н41	70.82	-
н41	378	79.70	-
378	379	53.01	-
379	н42	55.63	-
н42	380	48.52	-
380	381	71.90	-
381	382	76.14	-
382	383	140.92	-
383	384	50.67	-
384	н43	134.34	-
н43	н44	85.31	-
н44	385	94.68	-
385	386	100.97	-
386	387	69.48	-
387	н45	66.02	-
н45	н46	50.65	-
н46	388	53.51	-
388	н47	52.91	-
н47	389	29.71	-
389	390	68.04	-
390	391	54.01	-
391	392	98.66	-
392	393	130.22	-
393	394	77.09	-
394	395	134.55	-
395	396	108.35	-
396	397	94.68	-
397	398	178.71	-
398	399	151.58	-
399	н48	46.47	-
н48	400	78.58	-
400	н49	58.03	-
н49	401	64.34	-
401	н50	70.16	-
н50	н51	42.06	-
н51	402	61.37	-
402	403	67.54	-
403	н52	104.13	-
н52	404	60.82	-
404	н53	68.28	-
н53	405	59.00	-
405	406	122.04	-
406	407	135.67	-
407	408	80.89	-



408	н54	97.33	-
н54	409	10.22	-
409	410	74.12	-
410	н55	76.62	-
н55	411	64.49	-
411	412	71.41	-
412	413	65.62	-
413	414	35.22	-
414	н56	38.58	-
н56	н57	76.72	-
н57	н58	55.76	-
н58	415	47.52	-
415	416	119.22	-
416	417	218.58	-
417	н59	145.55	-
н59	н60	16.77	-
н60	н61	10.40	-
н61	н62	18.00	-
н62	н63	14.57	-
н63	н64	33.69	-
н64	418	22.07	-
418	419	100.43	-
419	н65	91.62	-
н65	н66	59.70	-
н66	420	9.45	-
420	421	30.11	-
421	422	39.59	-
422	423	98.74	-
423	424	130.28	-
424	425	118.21	-
425	426	37.35	-
426	427	378.10	-
427	428	176.45	-
428	429	21.59	-
429	430	226.53	-
430	431	160.30	-
431	432	102.22	-
432	433	162.23	-
433	434	170.44	-
434	435	70.84	-
435	436	14.82	-
436	437	39.15	-
437	438	51.31	-
438	439	80.32	-
439	440	108.76	-
440	441	28.40	-
441	442	56.50	-
442	443	53.69	-
443	444	71.00	-
444	445	55.57	-
445	1	131.72	-

Содержащиеся в кадастре недвижимости сведения о лице, подготовившем документ, на основании которого в сведения кадастра недвижимости была внесена данная реестровая ошибка (кадастровом инженером, лице, считающемся кадастровым инженером, землеустроительной организации): Ладиков П.М.

#### Заключение

Для исправления реестровой ошибки в местоположении границ муниципального образования Сабаевского сельского поселения Кочкуровского муниципального района Республики Мордовия (реестровый номер 13:00-3.114), Вы вправе обратиться к кадастровому инженеру для подготовки необходимых документов, которые, впоследствии, Вы можете представить в орган регистрации права в порядке, предусмотренном статьей 32 Закона о регистрации. Обращаем внимание, что в случае изменения границы муниципального образования органы государственной власти или органы местного самоуправления обязаны направлять в орган регистрации прав документы (содержащиеся в них сведения) для внесения сведений в ЕГРН.

В случае, если по истечению трех месяцев (а именно до 13 июля 2022г.) со дня направления Вам решения о необходимости устранения реестровой ошибки в сведениях Единого государственного реестра недвижимости о местоположении границ муниципального образования Сабаевского сельского поселения Кочкуровского муниципального района Республики Мордовия (реестровый номер 13:00-3.114), Вы не представите документы в порядке, предусмотренном статьей 32 Закона о регистрации, на основании которых обеспечивается устранение данной реестровой ошибки, то органом регистрации прав будут внесены изменения в сведения ЕГРН о местоположении характерных точек границ в соответствии с Отчетом о результатах определения координат характерных точек границ и площади земельных участков, контуров зданий, сооружений, объектов незавершенного строительства, границ муниципальных образований, населенных пунктов, территориальных зон, лесничеств № 93 от 12.04.2022, подготовленным ФГБУ «ФКП Росреестра» по Республике Мордовия, без Вашего согласия.

Схема границ (частей границ) муниципального образования, в описании местоположения которого выявлена реестровая ошибка, прилагается.

(должность государственного регистратора прав)	Дербеденева Светлана Владимировна (Ф.И.О. государственного регистратора прав)
(должность лица, выявившего реестровую ошибку)	Дербеденева Светлана Владимировна (Ф.И.О. лица, выявившего реестровую ошибку) 8(8342)23-24-20

**Финансово-экономическое обоснование  
проекта закона Республики Мордовия «Об утверждении договора о  
согласовании границы между Ульяновской областью и Республикой  
Мордовия»**

Проект закона Республики Мордовия «Об утверждении договора о согласовании границы между Ульяновской областью и Республикой Мордовия» подготовлен Государственным комитетом имущественных и земельных отношений Республики Мордовия на основании ходатайства Министерства строительства и архитектуры Ульяновской области.

Проведение землеустроительных работ не потребует дополнительных расходов из регионального бюджета Республики Мордовия.

**Председатель**



**А.А. Мищенко**