



**Совет депутатов
Большеигнатовского
муниципального района
Республики Мордовия**

В Государственное Собрание
Республики Мордовия

Мордовия Республикань
Большеигнатовский
муниципальной
районнь
оционьсь

Мордовия Республикань
Большеигнатовской
муниципальной
районнь
прятось

**А П П А Р А Т
ГОСУДАРСТВЕННОГО СОБРАНИЯ
РЕСПУБЛИКИ МОРДОВИЯ**

19 АВГ 2022

Советская ул., д.40, с.Большое Игнатово,
Большеигнатовский район, Республика Мордовия, 431670
тел./ факс (8-834-42) 2-10-32 / 2-14-22
E-mail: adm_bign@bignatovo.e-mordovia.ru
ОКПО 04048268, ОГРН 1021300710485
ИНН/КПП1305071167/130501001

Вх. № *66-и*

18.08.2022 № *2079*
На № от 2022г

Совет депутатов Большеигнатовского муниципального района Республики Мордовия в порядке законодательной инициативы вносит в Государственное Собрание Республики Мордовия проект закона Республики Мордовия «О внесении изменений в Закон Республики Мордовия «Об установлении границ муниципальных образований Большеигнатовского муниципального района Республики Мордовия, Большеигнатовского муниципального района Республики Мордовия и наделении их статусом сельского поселения и муниципального района» и об изменении границ Протасовского сельсовета Большеигнатовского района Республики Мордовия и Большеигнатовского района Республики Мордовия» для рассмотрения.

Приложение:

- 1) проект закона Республики Мордовия «О внесении изменений в Закон Республики Мордовия «Об установлении границ муниципальных образований Большеигнатовского муниципального района Республики Мордовия, Большеигнатовского муниципального района Республики Мордовия и наделении их статусом сельского поселения и муниципального района» и об изменении границ Протасовского сельсовета Большеигнатовского района Республики Мордовия и Большеигнатовского района Республики Мордовия» и его копия в электронном виде в формате MS Word на флэш-накопителе;
- 2) пояснительная записка к законопроекту;
- 3) решение Совета депутатов Большеигнатовского муниципального района Республики Мордовия от 17 августа 2022 года № 63 «Об изменении границ муниципального образования - Большеигнатовский муниципальный район Республики Мордовия и административно - территориальной единицы - Большеигнатовский район Республики Мордовия, и о внесении в Государственное Собрание Республики Мордовия проекта Закона Республики Мордовия»;
- 4) решение Совета депутатов Протасовского сельского поселения Большеигнатовского муниципального района Республики Мордовия от 16 августа 2022 года № 53 «Об изменении границ муниципального образования - Протасовское сельское поселение Большеигнатовского муниципального района Республики Мордовия и административно -

территориальной единицы – Протасовский сельсовет Большеигнатовского района Республики Мордовия, и о ходатайстве перед Государственным Собранием Республики Мордовия о принятии Закона Республики Мордовия»;

5) финансово-экономическое обоснование законопроекта;

6) картографическое описание и схематическая карта, оформленное в соответствии с требованиями, установленными Федеральным законом от 18 июня 2001 года № 78-ФЗ «О землеустройстве».



Председатель Совета депутатов
Большеигнатовского муниципального района
Республики Мордовия

В.Н.Кечемайкин

В.Н.Кечемайкин

Проект внесен Советом
депутатов
Большеигнатовского
муниципального района
Республики Мордовия

ЗАКОН РЕСПУБЛИКИ МОРДОВИЯ

**О ВНЕСЕНИИ ИЗМЕНЕНИЙ В ЗАКОН РЕСПУБЛИКИ МОРДОВИЯ «ОБ
УСТАНОВЛЕНИИ ГРАНИЦ МУНИЦИПАЛЬНЫХ ОБРАЗОВАНИЙ
БОЛЬШЕИГНАТОВСКОГО МУНИЦИПАЛЬНОГО РАЙОНА РЕСПУБЛИКИ
МОРДОВИЯ, БОЛЬШЕИГНАТОВСКОГО МУНИЦИПАЛЬНОГО РАЙОНА
РЕСПУБЛИКИ МОРДОВИЯ И НАДЕЛЕНИИ ИХ СТАТУСОМ СЕЛЬСКОГО
ПОСЕЛЕНИЯ И МУНИЦИПАЛЬНОГО РАЙОНА» И ОБ ИЗМЕНЕНИИ ГРАНИЦ
ПРОТАСОВСКОГО СЕЛЬСОВЕТА БОЛЬШЕИГНАТОВСКОГО РАЙОНА
РЕСПУБЛИКИ МОРДОВИЯ И БОЛЬШЕИГНАТОВСКОГО РАЙОНА
РЕСПУБЛИКИ МОРДОВИЯ**

Принят Государственным Собранием

июня 2022 года

Статья 1

Внести в Закон Республики Мордовия от 1 декабря 2004 года № 96-З «Об установлении границ муниципальных образований Большеигнатовского муниципального района Республики Мордовия, Большеигнатовского муниципального района Республики Мордовия и наделении их статусом сельского поселения и муниципального района» (Известия Мордовии, 7 декабря 2004 года, № 185-19; 16 июля 2008 года, № 104-19; 5 февраля 2009 года, № 16-3; 16 марта 2010 года, № 36-10; 27 мая 2014 года, № 74-28; 18 мая 2018 года, № 51-23; официальный интернет-портал правовой информации (www.pravo.gov.ru), 2019 года, 25 апреля, № 1300201925040010; Известия Мордовии, 19 мая 2020 года, № 51-26) следующие изменения:

1. В части четвертой приложения 1 слово «Андреевским» заменить словом «Старочамзинским».

2. Часть шестую приложения 3 изложить в следующей редакции:

«От т.Д граница идет по смежеству с Протасовским сельским поселением. Граница идет по безымянному оврагу: 1,2 км на северо-запад, 0,2 км на северо-восток. Затем граница проходит 0,2 км на северо-запад, пересекая автомобильную дорогу «Саранск-Ромоданово-Большое Игнатово», далее – по пашне: 1,2 км на юго-запад, 0,4 км на северо-запад. Затем – по пастбищу: 0,1 км на северо-восток, 0,5 км на юго-запад. Граница идет по

оврагу Ревелей: 0,3 км на северо-запад, 0,4 км на юго-запад до т.А.».

3. Часть шестую приложения 4 изложить в следующей редакции:

«От т.Д граница идет по смежеству с Протасовским сельским поселением. Граница идет по границе между Федеральным государственным бюджетным учреждением «Объединенная дирекция Мордовского государственного природного заповедника имени П.Г.Смидовича и национального парка «Смольный» (далее – ФГБУ «Заповедная Мордовия») и лесными кварталами Ардатовского территориального лесничества Большеигнатовского участкового лесничества: 1,8 км на северо-восток, 0,2 км на северо-запад, 2,8 км на северо-восток. Далее проходит по границе ФГБУ «Заповедная Мордовия», меняя свое направление: 70 м на юго-запад, 0,5 км на северо-запад, 0,7 км на юго-запад, 0,3 км на северо-запад, 0,7 км на юго-запад, 120 м на северо-запад, 1,1 км на юго-запад, 0,4 км на север, 0,9 км на северо-восток. Далее граница идет по границе лесных кварталов Ардатовского территориального лесничества Большеигнатовского участкового лесничества: 1,5 км на северо-запад, 0,9 км на северо-восток, 4,4 км на северо-запад, 2,0 км на северо-восток, 2,7 км на северо-запад. Далее – по грунтовой дороге 0,4 км на северо-запад. Затем граница идет по полевой дороге вдоль лесополосы: 0,1 км на запад, пересекая овраг Кенделей, 1,8 км на северо-запад. Далее – по реке Саля (по течению) 0,4 км преимущественно в юго-западном направлении и 0,3 км на северо-восток по пастбищу. Граница идет по границе лесных кварталов Ардатовского территориального лесничества Большеигнатовского участкового лесничества, меняя направление: 1,1 км на запад, 0,8 км на северо-восток, 140 м на северо-запад, 0,6 км на северо-восток, 0,3 км на северо-запад, 0,8 км на северо-восток, 170 м на северо-запад, 50 м на северо-восток, 0,5 км на юго-восток, 0,3 км на северо-восток, 0,3 км на северо-запад, до т.А.».

4. Приложение 10 изложить в следующей редакции:

«Приложение 10
к Закону Республики Мордовия «Об
установлении границ муниципальных
образований Большеигнатовского
муниципального района Республики
Мордовия, Большеигнатовского
муниципального района Республики
Мордовия и наделении их статусом
сельского поселения и муниципального
района»

**Картографическое описание
границы Протасовского сельского поселения Большеигнатовского
муниципального района Республики Мордовия и схематическая карта**

Картографическое описание границы Протасовского сельского поселения Большеигнатовского муниципального района Республики Мордовия произведено от верхнего левого угла схематической карты по ходу часовой стрелки с учетом прилегающих территорий смежных муниципальных образований Чукальского, Большеигнатовского, Вармазейского сельских поселений Большеигнатовского муниципального района Республики Мордовия, Ичалковского муниципального района Республики Мордовия (далее соответственно – Чукальское сельское поселение, Большеигнатовское сельское поселение, Вармазейское сельское поселение, Ичалковский муниципальный район) и Нижегородской области.

От т.А граница идет по смежеству с Чукальским сельским поселением. Граница проходит 2,6 км на северо-восток по пашне, вдоль лесополосы. Далее граница идет 1,0 км на юго-восток по оврагу Ревелей, затем – 0,3 км плавной линией на юго-восток по безымянному ручью (против течения) до т.Б.

От т.Б граница идет по смежеству с Большеигнатовским сельским поселением. Граница идет по оврагу Ревелей: 0,4 км на северо-восток, 0,3 км на юго-восток. Далее по пастбищу: 0,5 км на северо-восток, 0,1 км на юго-запад. После граница проходит по пашне: 0,4 км на юго-восток, 1,2 км на северо-восток, поворачивает на юго-восток и проходит 0,2 км, пересекая автомобильную дорогу «Саранск-Ромоданово-Большое Игнатово». Затем граница идет по безымянному оврагу: 0,2 км на юго-запад, 1,2 км на юго-восток до ручья Чапама в т.В.

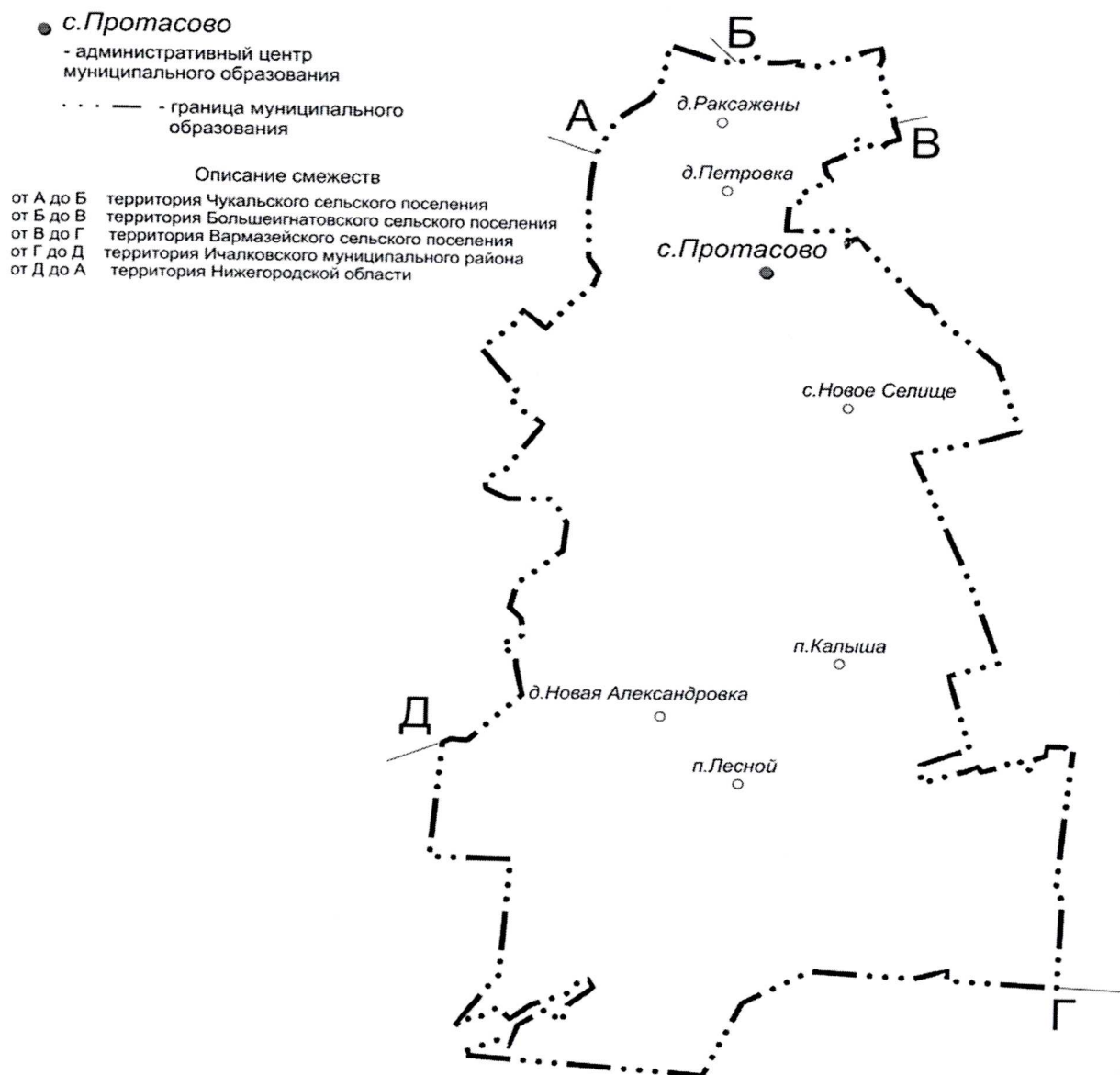
От т.В граница идет по смежеству с Вармазейским сельским поселением. Граница проходит по границе лесных кварталов Ардатовского территориального лесничества Большеигнатовского участкового лесничества, меняя направление: от ручья Чапама 0,3 км на юго-восток, 0,3 км на юго-запад, 0,5 км на северо-запад, 50 м на юго-запад, 170 м на юго-восток, 0,8 км на юго-запад, 0,3 км на юго-восток, 0,6 км на юго-запад, 140 м на юго-восток, 0,8 км на юго-запад, 1,1 км на восток. Затем граница идет 0,3 км на юго-запад по пастбищу, далее – по реке Саля (против течения) 0,4 км преимущественно в северо-восточном направлении. Затем граница идет по полевой дороге вдоль лесополосы: 1,8 км на юго-восток, 0,1 км на восток, пересекая овраг Кенделей. Далее – по грунтовой дороге 0,4 км на юго-восток. Далее граница идет по границе лесных кварталов Ардатовского территориального лесничества Большеигнатовского участкового лесничества: 2,7 км на юго-восток, 2,0 км на юго-запад, 4,4 км на юго-восток, 0,9 км на юго-запад и 1,5 км на юго-восток. Далее проходит по границе Федерального государственного бюджетного учреждения «Объединенная дирекция Мордовского государственного природного заповедника имени П.Г.Смидовича и национального парка «Смольный» (далее – ФГБУ «Заповедная Мордовия»), меняя свое направление: 0,9 км на юго-запад, 0,4 км на юг, 1,1 км на северо-восток, 120 м на юго-восток, 0,7 км на северо-восток, 0,3 км на юго-восток, 0,7 км на северо-восток, 0,5 км на юго-восток, 70 м на северо-восток. Затем граница идет по границе между ФГБУ

«Заповедная Мордовия» и лесных кварталов Ардатовского территориального лесничества Большеигнатовского участкового лесничества: 2,8 км на юго-запад, 0,2 км на юго-восток, 1,8 км на юго-запад до т.Г.

От т. Г граница идет по смежеству с Ичалковским муниципальным районом. Граница проходит по лесным кварталам территории ФГБУ «Заповедная Мордовия», меняя направление: 2,0 км на северо-запад, 0,2 км на север, 0,6 км на юго-запад, 1,8 км на северо-запад, 2,9 км на юго-запад, 4,3 км на северо-запад. Далее – по пастбищу: 0,1 км на северо-запад, 0,7 км на северо-восток, 0,3 км на юго-восток, 1,1 км на северо-восток, 0,4 км на юго-восток, 0,9 км на северо-восток, 0,2 км на северо-запад, пересекает реку Калыша, 1,7 км на юго-запад, 0,3 км на северо-запад, при этом пересекая автомобильную дорогу «г. Саранск – р.п. Ромоданово – с. Большое Игнатово». И далее проходит 0,4 км на юго-запад по северо-восточной границе поселка Калыша. Далее граница проходит по лесным кварталам территории ФГБУ «Заповедная Мордовия», меняя направление: 0,1 км на северо-запад, 0,2 км на юго-запад, 25 м на юго-восток, 0,1 км на юго-запад, 0,1 км на северо-запад, 3,5 км на северо-восток, 1,5 км на запад, 2,3 км на северо-восток до т.Д.

От т. Д граница идет по смежеству с Нижегородской областью. Граница проходит по лесным кварталам Ардатовского территориального лесничества Большеигнатовского участкового лесничества: 0,2 км на северо-восток, 0,3 км на восток, 1,3 км на северо-восток, 1,0 км на северо-запад, 0,3 км на северо-восток, 20 м на северо-запад, 0,1 км северо-восток, 0,6 км на северо-запад, 2,1 км на северо-восток, 0,6 км на северо-запад, 0,8 км на запад, 0,4 км на северо-запад, 0,2 км на север, 1,5 км на северо-восток. Далее граница проходит по пашне: 0,8 км на северо-запад, пересекает овраг Иванова Поляна, 0,2 км на северо-восток, 1,0 на северо-запад, пересекает урочище Аникеевка, 1,1 км на северо-восток, 0,5 км на юго-восток, 1,5 км на северо-восток. Далее граница идет 0,4 км на северо-запад по пашне, пересекает автомобильную дорогу Большое Игнатово-Большое Болдино. Затем – 1,1 км на север по заболоченной местности, заросшей кустарниками. Граница идет 1,0 км на северо-восток по пашне до реки Саля до т.А.

**Схематическая карта
Протасовского сельского поселения
Большеигнатовского муниципального района
Республики Мордовия**



».

5. Часть пятую приложения 13 изложить в следующей редакции:

«От т.Г граница идет по смежеству с Протасовским сельским поселением. Граница идет 0,3 км плавной линией на северо-запад по безымянному ручью (по течению). Далее – 1,0 км на северо-запад по оврагу Ревелей. Граница проходит 2,6 км на юго-запад вдоль лесополосы, по пашне до т.А.».

6. Приложение 14 изложить в следующей редакции:

«Приложение 14
к Закону Республики Мордовия «Об
установлении границ муниципальных

образований Большеигнатовского муниципального района Республики Мордовия, Большеигнатовского муниципального района Республики Мордовия и наделении их статусом сельского поселения и муниципального района»

Картографическое описание границы Большеигнатовского муниципального района Республики Мордовия и схематическая карта

Большеигнатовский муниципальный район Республики Мордовия находится в северо-восточной части Республики Мордовия. Описание границы Большеигнатовского муниципального района Республики Мордовия произведено от нижнего левого угла схематической карты и идет по ходу часовой стрелки с учетом прилегающих территорий Нижегородской области и Ардатовского и Ичалковского муниципальных районов Республики Мордовия (далее соответственно – Ардатовский муниципальный район, Ичалковский муниципальный район).

От т. А граница идет по смежеству с Нижегородской областью. Граница проходит по лесным кварталам Ардатовского территориального лесничества Большеигнатовского участкового лесничества: 0,2 км на северо-восток, 0,3 км на восток, 1,3 км на северо-восток, 1,0 км на северо-запад, 0,3 км на северо-восток, 20 м на северо-запад, 0,1 км северо-восток, 0,6 км на северо-запад, 2,1 км на северо-восток, 0,6 км на северо-запад, 0,8 км на запад, 0,4 км на северо-запад, 0,2 км на север, 1,5 км на северо-восток. Далее граница проходит по пашне: 0,8 км на северо-запад, пересекает овраг Иванова Поляна, 0,2 км на северо-восток, 1,0 на северо-запад, пересекает урочище Аникеевка, 1,1 км на северо-восток, 0,5 км на юго-восток, 1,5 км на северо-восток. Далее граница идет 0,4 км на северо-запад по пашне, пересекает автомобильную дорогу Большое Игнатово-Большое Болдино. Затем 1,1 км на север по заболоченной местности, заросшей кустарниками, и 1,0 км на северо-восток по пашне до реки Саля. Далее граница идет извилистой линией, преимущественно на северо-запад 4,6 км по реке Саля (по течению), затем по пашне, меняя направление: 1,0 км на северо-восток, 1,0 км на юго-восток, 0,4 км на северо-восток, 0,6 км на север, 0,8 км на северо-запад, 0,4 км на северо-восток, 1,2 км на северо-запад, пересекая ручей Желанный, 1,5 км на север, 1,1 км на северо-восток до ручья Желанный. Затем граница идет по ручью Желанный извилистой линией преимущественно на северо-восток 5,3 км (по течению). Затем граница идет по пашне: 1,4 км на северо-восток, 1,8 км на северо-запад. Далее по заболоченной местности 1,4 км на северо-восток до реки Пьяна. Затем граница идет 8,3 км извилистой линией на юго-восток по реке Пьяна (против течения). Далее граница идет 0,2 км на северо-запад по пастбищу. Затем – 1,7 км извилистой линией по безымянному ручью (против течения), преимущественно в северо-западном направлении. Далее

граница идет по пашне: 2,4 км на северо-запад, 0,7 км на северо-восток, 2,8 км на юго-восток, 1,1 км на северо-восток, 0,9 км на северо-запад, 2,7 км на северо-восток, 1,2 км на юго-восток, 0,4 км на северо-восток, 0,8 км на северо-запад. Далее граница идет извилистой линией 1,2 км по ручью Коварин (по течению), меняя направление с северо-восточного на юго-восточное. Далее граница идет по пашне: 1,8 км на северо-восток, 1,0 км на юго-восток, 1,5 км на восток, 0,7 км на северо-запад. Далее граница идет извилистой линией 0,6 км на северо-восток по безымянному ручью (по течению). Затем граница идет по пашне: 0,6 км на юго-восток, 0,7 км на северо-восток. После этого граница идет 1,4 км извилистой линией на северо-восток по реке Семница (по течению). Затем идет по реке Пирокелей (против течения) 1,9 км, меняя направление с юго-восточного на северо-восточное. Затем граница идет по пашне: 1,2 км на юго-восток, 0,8 км на северо-восток, 0,6 км на юго-восток, 0,2 км на северо-восток, 0,2 км на юго-восток. Далее граница идет по реке Овтолей (по течению) 2,1 км преимущественно в юго-западном направлении. Затем 1,2 км на юго-восток по безымянному ручью (по течению). После этого граница идет 2,7 км извилистой линией, преимущественно в северо-восточном направлении, по реке Пьяна (против течения). Далее граница идет ломаной линией по пашне: 2,4 км на юго-восток, 0,4 км на юго-запад, 0,7 км на юго-восток, 0,2 км на северо-запад. Далее граница идет вдоль лесополосы: 1,1 км на юго-восток, 1,8 км на юго-запад, 1,0 км на юго-запад. Затем граница идет по безымянному ручью (против течения) 2,0 км, меняя направление с юго-восточного на юго-западное. После этого граница идет 1,0 км на северо-запад по пашне. Далее идет 1,8 км на юго-запад по контуру оврага Бобылев. Далее граница идет по полевым дорогам, меняя направление: 2,6 км на юго-восток, 0,3 км на юго-запад, 0,3 км на юго-восток, 0,9 км на юго-запад, 0,1 км на северо-запад, 0,3 км на юго-запад, 0,4 км на северо-запад. Затем граница идет извилистой линией по реке Пьяна 3,6 км, меняя направление с юго-западного на юго-восточное, затем на северо-восток (по течению). От реки Пьяна идет 0,15 км на юго-восток, затем 3,9 км идет по лесополосе на юго-запад. Граница идет на юго-восток 0,4 км полевой дороге до оврага Кучкаевский, далее идет по оврагу Кучкаевский 0,8 км на юго-запад и 0,2 км на юго-восток, затем – на юго-восток 1,8 км вдоль лесополосы, пересекая автомобильную дорогу Большое Игнатово-Ардатово. Далее граница идет по границе лесного квартала Ардатовского территориального лесничества, меняя направление: 2,3 км на северо-восток, 0,7 км на юго-восток, 0,2 км на юго-запад. Затем граница идет 1,9 км на северо-восток по пашне. Далее граница идет 1,4 км на северо-восток по безымянному ручью оврага Отрезной безымянного ручья (по течению). Далее – 1,0 км на юго-восток по безымянному ручью (против течения), поворачивает на северо-восток и проходит 0,7 км по безымянному ручью (по течению) вдоль оврага Чадеевский до т.Б.

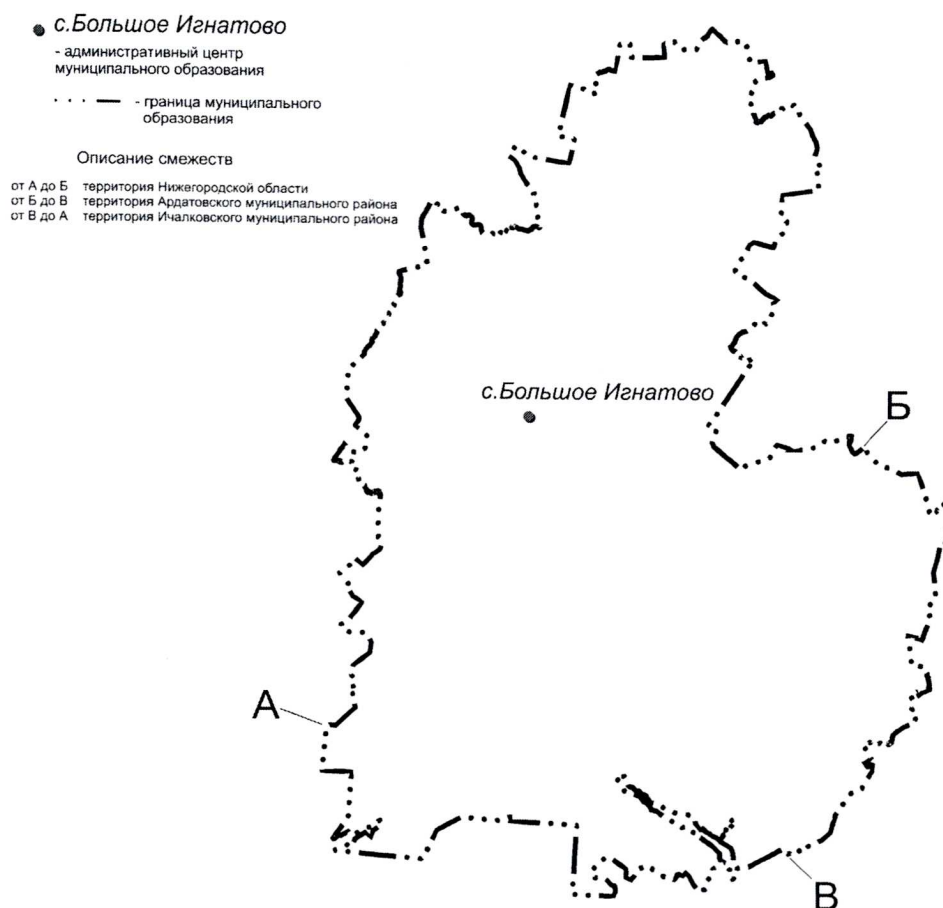
От т.Б граница идет по смежеству с Ардатовским муниципальным районом. Граница идет преимущественно вдоль лесополосы от безымянного ручья оврага Чадеевский 0,2 км на юг, затем 2,2 км на юго-восток, затем – на

восток 0,8 км, далее идет 2,1 км на юго-восток. По реке Меня (по течению) извилистой линией идет 1,5 км, преимущественно в северо-восточном направлении. Вдоль лесополосы от реки Меня граница идет 1,9 км на юго-запад. Далее – по закрепленным столбам 170 м на юг и 0,3 км на запад, затем – 1,5 км на юго-запад, 1,3 км через овраги Долгих и Базарнов на юго-восток, затем идет 0,7 км на юго-запад. По безымянному ручью (против течения) идет 0,6 км на юго-восток. Затем от безымянного ручья идет 0,5 км на юго-запад. По контуру участка гослесфонда граница идет, меняя свое направление: 0,7 км на юго-запад, 0,3 км на северо-запад, 70 м на северо-восток, 0,4 км на северо-запад, 1,6 км на юго-восток, 0,6 км снова на юго-восток. Далее – по безымянному ручью оврага Мокрый (по течению) извилистой линией 1,4 км, преимущественно в юго-восточном направлении. От безымянного ручья оврага Мокрый – по закрепленным на местности столбам 0,6 км на юго-запад, затем – 0,2 км на северо-запад и 0,3 км на юго-запад. Граница идет по безымянному ручью оврага Безымянный (по течению) 1,8 км, меняя свое направление с юго-восточного на юго-западное и снова на юго-восточное. От безымянного ручья оврага Безымянный, по левому берегу реки Алатырь (против течения) граница идет плавно 1,6 км на юго-запад. От реки Алатырь, по реке Чанга (против течения) идет извилистой линией 2,1 км, меняя свое направление с юго-западного на северо-западное. Далее – по заболоченной растительности: 0,8 км на юго-восток, 0,4 км на юго-запад, 0,3 км на юго-восток, 0,2 км на северо-восток, затем 120 м на юго-восток, 1,3 км на юго-запад. Граница идет на юго-запад 2,0 км по западным границам озер Боровское, Малые Парменки, Большие Парменки и затем по заболоченной растительности граница идет 2,0 км на юго-запад. По заболоченной растительности граница идет 0,1 км на северо-запад, 0,4 км на юго-запад, 0,15 км на северо-запад, 0,6 км на юго-запад до т.В.

От точки В граница идет по смежеству с Ичалковским муниципальным районом. Граница идет преимущественно по заболоченной растительности, меняя направление: 0,1 км на северо-запад, 0,2 км на юго-запад, 0,4 км на северо-запад, 3,0 км на юго-запад, 80 м на юго-восток, 90 м на юго-запад. Далее – по сенокосу: 0,1 км на юго-восток, 0,1 км на юго-запад, 0,3 км на северо-запад, 0,8 км на северо-восток, 1,4 км на северо-запад. Затем – извилистой линией 0,8 км на северо-восток по реке Тюрька (против течения). Затем идет по берегам реки Тюрька: 0,6 км на северо-восток, 0,2 км на северо-запад, 0,5 км на юго-запад, 0,1 км на юго-восток, 0,9 км на юго-запад. Далее – ломанной линией 6,4 км на северо-запад по берегу реки Барахманка, пересекает реку Барахманка, 0,2 км на юго-запад, 0,2 км на северо-запад, поворачивает 0,15 км на юго-запад, далее уходит ломанной линией в юго-восточном направлении 7,4 км вдоль берега реки Барахманка. Далее по пастбищам: 0,6 км на юго-запад, 0,15 км на юг, 0,6 км на юго-запад, 0,3 км на юг, 0,2 км на юго-запад, 0,2 км на запад, 40 м на юг, 0,1 км на юго-запад, 1,1 км на северо-запад. Далее – по северной стороне поселка Сосновка 0,3 км на юго-запад. Далее – по кустарниковой растительности, меняя направление: 0,2 км на северо-запад, 0,4 км на юго-запад, 0,3 км на северо-запад, 0,2 км на

запад, 1,1 км на северо-запад, 1,2 км ломанной линией на юго-запад, 0,3 км на северо-запад, 0,4 км на север, 1,1 км на северо-запад, 1,0 км на юго-запад, 0,4 км на юго-восток, 0,5 км на восток, 0,7 км на юго-восток, 0,3 км на юг, 0,2 км на юго-запад. Далее граница проходит по лесным кварталам территории Федерального государственного бюджетного учреждения «Объединенная дирекция Мордовского государственного природного заповедника имени П.Г.Смидовича и национального парка «Смольный» (далее – ФГБУ «Заповедная Мордовия»), меняя направление: 2,0 км на запад, 3,5 на северо-восток, 3,3 км на северо-запад, 0,2 км на север, 0,6 км на юго-запад, 1,8 км на северо-запад, 2,9 км на юго-запад, 4,3 км на северо-запад. Далее – по пастбищу: 0,1 км на северо-запад, 0,7 км на северо-восток, 0,3 км на юго-восток, 1,1 км на северо-восток, 0,4 км на юго-восток, 0,9 км на северо-восток, 0,2 км на северо-запад, пересекает реку Калыша, 1,7 км на юго-запад, 0,3 км на северо-запад, при этом пересекая автомобильную дорогу «г. Саранск – р.п. Ромоданово – с. Большое Игнатово». Далее проходит 0,4 км на юго-запад по северо-восточной границе поселка Калыша. Граница идет по лесным кварталам территории ФГБУ «Заповедная Мордовия», меняя направление: 0,1 км на северо-запад, 0,2 км на юго-запад, 25 м на юго-восток, 0,1 км на юго-запад, 0,1 км на северо-запад, 3,5 км на северо-восток, 1,5 км на запад, 2,3 км на северо-восток, до т.А.

Схематическая карта
Большеигнатовского муниципального района
Республики Мордовия



Статья 2

Карты (планы) Протасовского сельского поселения Большеигнатовского муниципального района Республики Мордовия и Большеигнатовского муниципального района Республики Мордовия составляются в соответствии с настоящим Законом и представляется Правительством Республики Мордовия вместе с настоящим Законом в Управление Федеральной службы государственной регистрации, кадастра и картографии по Республике Мордовия в порядке и сроки, предусмотренные Федеральным законом от 13 июля 2015 года № 218-ФЗ «О государственной регистрации недвижимости».

Статья 3

Изменить границы Протасовского сельсовета Большеигнатовского района Республики Мордовия и Большеигнатовского района Республики Мордовия, установить их по границе соответственно Протасовского сельского поселения Большеигнатовского муниципального района Республики Мордовия, Большеигнатовского муниципального района Республики Мордовия.

Статья 4

Настоящий Закон вступает в силу по истечении десяти дней после дня официального опубликования.


**Глава
Республики Мордовия**

А.А. ЗДУНОВ

г. Саранск

2022 года

№

 **Председатель Совета депутатов Большеигнатовского
муниципального района Республики Мордовия** В.Н. Кечемайкин Кечемайкин В.Н.

**Глава Большеигнатовского муниципального района
Республики Мордовия** Т.Н. Полозова Полозова Т.Н.

**Начальник юридического отдела Администрации
Большеигнатовского муниципального района
Республики Мордовия** Т.А. Вакурова Вакурова Т.А.

ПОЯСНИТЕЛЬНАЯ ЗАПИСКА

К проекту закона Республики Мордовия «О внесении изменений в Закон Республики Мордовия «Об установлении границ муниципальных образований Большеигнатовского муниципального района Республики Мордовия, Большеигнатовского муниципального района Республики Мордовия и наделении их статусом сельского поселения и муниципального района» и об изменении границ Протасовского сельсовета Большеигнатовского района Республики Мордовия и Большеигнатовского района Республики Мордовия»

Проект Закона Республики Мордовия «О внесении изменений в Закон Республики Мордовия «Об установлении границ муниципальных образований Большеигнатовского муниципального района Республики Мордовия, Большеигнатовского муниципального района Республики Мордовия и наделении их статусом сельского поселения и муниципального района» и об изменении границ Протасовского сельсовета Большеигнатовского района Республики Мордовия и Большеигнатовского района Республики Мордовия» вносится в Государственное Собрание Республики Мордовия в порядке законодательной инициативы Советом депутатов Большеигнатовского муниципального района Республики Мордовия по предложению Совета депутатов Протасовского сельского поселения Большеигнатовского муниципального района Республики Мордовия в целях уточнения границ Протасовского сельского поселения Большеигнатовского района Республики Мордовия и Большеигнатовского района Республики Мордовия.

Законопроектом предлагается в части четвертой приложения 1 слово «Андреевским» заменить словом «Старочамзинским», изложить в новой редакции часть шестую приложения 3, часть шестую приложения 4, приложение 10, часть пятую приложения 13, приложение 14 к указанному закону и схематические карты Протасовского сельского поселения Большеигнатовского муниципального района Республики Мордовия и Большеигнатовского муниципального района Республики Мордовия, изменить границы Протасовского сельсовета Большеигнатовского района Республики Мордовия и Большеигнатовского района Республики Мордовия и установить их по границе соответственно Протасовского сельского поселения Большеигнатовского муниципального района Республики Мордовия и Большеигнатовского муниципального района Республики Мордовия.

Принятие законопроекта не потребует дополнительных расходов из республиканского бюджета Республики Мордовия.

Законопроект размещён на официальном сайте органов государственной власти Республики Мордовия 15 августа 2022 года.

Председатель Совета депутатов
Большеигнатовского муниципального района
Республики Мордовия

 Кечемайкин В.Н.


Глава Большеигнатовского муниципального района
Республики Мордовия

 Полозова Т.Н.

Начальник юридического отдела Администрации
Большеигнатовского муниципального района
Республики Мордовия

 Вакурова Т.А.


И.О.Главы Протасовского сельского поселения
Большеигнатовского муниципального района
Республики Мордовия

 Сонаева Т.И.



ФИНАНСОВО-ЭКОНОМИЧЕСКОЕ ОБОСНОВАНИЕ
к проекту закона Республики Мордовия «О внесении изменений в Закон
Республики Мордовия «Об установлении границ муниципальных
образований Большеигнатовского муниципального района Республики
Мордовия, Большеигнатовского муниципального района Республики
Мордовия и наделении их статусом сельского поселения и
муниципального района» и об изменении границ Протасовского
сельсовета Большеигнатовского района Республики Мордовия и
Большеигнатовского района Республики Мордовия»

Принятие проекта закона Республики Мордовия «О внесении изменений в Закон Республики Мордовия «Об установлении границ муниципальных образований Большеигнатовского муниципального района Республики Мордовия, Большеигнатовского муниципального района Республики Мордовия и наделении их статусом сельского поселения и муниципального района» и об изменении границ Протасовского сельсовета Большеигнатовского района Республики Мордовия и Большеигнатовского района Республики Мордовия» не потребует дополнительных расходов республиканского бюджета Республики Мордовия.


Председатель Совета депутатов
Большеигнатовского
муниципального района
Республики Мордовия

 В.Н. Кечемайкин

Начальник юридического отдела
Администрации Большеигнатовского
муниципального района
Республики Мордовия

 Т.А.Вакурова



Совет депутатов Большеигнатовского муниципального района Республики Мордовия

РЕШЕНИЕ

Совета депутатов Большеигнатовского муниципального района седьмого созыва

от 17.08. 2022 года

№ 63

с. Большое Игнатово

Об изменении границ муниципального образования - Большеигнатовский муниципальный район Республики Мордовия и административно - территориальной единицы – Большеигнатовский район Республики Мордовия, и о внесении в Государственное Собрание Республики Мордовия проекта Закона Республики Мордовия

В соответствии с частями 1 и 4 статьи 12 Федерального закона от 6 октября 2003 года № 131-ФЗ «Об общих принципах организации местного самоуправления в Российской Федерации», статьей 9 Закона Республики Мордовия от 23 марта 1998 года № 7-З «О порядке решения вопросов административно-территориального устройства Республики Мордовия», статьями 37 и 39 Закона Республики Мордовия от 21 февраля 2002 года № 10-З «О правовых актах Республики Мордовия», Совет депутатов Большеигнатовского муниципального района Республики Мордовия решил:

1. Дать согласие на изменение границ муниципального образования - Большеигнатовский муниципальный район Республики Мордовия и административно - территориальной единицы - Большеигнатовский район Республики Мордовия в соответствии с картографическим описанием границы и схематическими материалами.

2. Внести на рассмотрение Государственного Собрания Республики Мордовия в порядке законодательной инициативы проект закона Республики Мордовия «О внесении изменений в Закон Республики Мордовия «Об установлении границ муниципальных образований Большеигнатовского муниципального района Республики Мордовия, Большеигнатовского

муниципального района Республики Мордовия и наделении их статусом сельского поселения и муниципального района» и об изменении границ Протасовского сельсовета Большеигнатовского района Республики Мордовия и Большеигнатовского района Республики Мордовия».

3. Назначить представителем Совета депутатов Большеигнатовского муниципального района Республики Мордовия при рассмотрении вышеуказанного законопроекта в Государственном Собрании Республики Мордовия и при согласовании внесенных поправок к законопроекту - Главу Большеигнатовского муниципального района Республики Мордовия Полозову Т.Н.

4. Настоящее решение вступает в силу после его официального опубликования.



Председатель Совета депутатов
Большеигнатовского
муниципального района

В.Н. Кечемайкин

Глава Большеигнатовского
муниципального района

Т.Н.Полозова

**Совет депутатов Протасовского сельского поселения
Большеигнатовского муниципального района
Республики Мордовия**

РЕШЕНИЕ

с. Протасово

от 16 августа 2022 г.

№ 53

Об изменении границ муниципального образования - Протасовское сельское поселение Большеигнатовского муниципального района Республики Мордовия и административно - территориальной единицы – Протасовский сельсовет Большеигнатовского района Республики Мордовия и о ходатайстве перед Государственным Собранием Республики Мордовия о принятии Закона Республики Мордовия

В соответствии с частями 1 и 4 статьи 12 Федерального закона от 6 октября 2003 года № 131-ФЗ «Об общих принципах организации местного самоуправления в Российской Федерации», статьей 9 Закона Республики Мордовия от 23 марта 1998 года № 7-З «О порядке решения вопросов административно-территориального устройства Республики Мордовия», Совет депутатов Протасовского сельского поселения Большеигнатовского муниципального района Республики Мордовия

РЕШИЛ:

1. Изменить границы муниципального образования – Протасовское сельское поселение Большеигнатовского муниципального района Республики Мордовия и административно - территориальной единицы – Протасовский сельсовет Большеигнатовского района Республики Мордовия в соответствии с картографическим описанием границы и схематическими материалами.

2. Обратиться с ходатайством в Государственное Собрание Республики Мордовия о принятии Закона Республики Мордовия «О внесении изменений в Закон Республики Мордовия «Об установлении границ муниципальных образований Большеигнатовского муниципального района Республики Мордовия, Большеигнатовского муниципального района Республики Мордовия, и наделении их статусом сельского поселения и муниципального района» и об изменении границ Протасовского сельсовета Большеигнатовского

района Республики Мордовия и Большеигнатовского района Республики Мордовия».

3. Настоящее решение вступает в силу после его официального опубликования.

Врио главы
сельского поселения



Кондратьев

Л.Н.Кондратьева

И.о главы
сельского поселения



Сонаева

Т.И.Сонаева